



MUNICÍPIO DE VISTA ALEGRE DO ALTO

Praça Dr. E. H. Ower Sandolth, 278 - Cep 15920-000

Vista Alegre do Alto - Estado de São Paulo

CNPJ – 52.854.775/0001-28

Fone: (16) 3277-8300

www.vistaalegrealto.sp.gov.br

e-mail : pmvaa@vistaalegrealto.sp.gov.br



PROJETO DE LEI Nº 36 DE 4 DE JUNHO DE 2025.

Dispõe sobre a criação, denominação e delimitação de bairros do município de vista alegre do alto, e dá outras providencias.

O PREFEITO MUNICIPAL DE VISTA ALEGRE DO ALTO, Estado de São Paulo, no uso de suas atribuições que lhe são conferidas por Lei:

Faço saber que a Câmara Municipal aprovou, e eu sanciono e promulgo a seguinte...

LEI:

Art. 1º - A criação, denominação e delimitação dos bairros do Município de Vista Alegre do Alto, passam a ser definidas por essa lei, reunindo todos os bairros integrantes do território do município.

Parágrafo Único: Os bairros que constituem o município de Vista Alegre do Alto passam a denominar-se:

- I – Residencial São Nicolau;**
- II – Residencial Center Park;**
- III – Vila Verona;**
- IV – Alto da Boa Vista;**
- V – Jardim Primavera;**
- VI – Jardim Alvorada;**
- VII – Jardim Santa Rita;**
- VIII – Jardim dos Ipês;**
- IX – Jardim Paraíso;**
- X – Residencial Carbone;**
- XI – Residencial Luis Geraldini;**
- XII – Jardim Bela Vista;**
- XIII – Centro;**
- XIV – Jardim Santa Helena;**
- XV – Jardim Paulista;**
- XVI – Parque Industrial I;**
- XVII – Parque Industrial II.**

Art. 2º - Ficam estabelecidos os seguintes limites de cada bairro:

I – Conjunto Habitacional São Nicolau: Parte P1 – 21°10'15"S 48°37'33" (Prol. Av. Dr. Armando Sales Oliveira/Rua Catanduva); P2- 21°10'08"S 48°37'18"W (Rua Valdomiro J. Esteves/Prol. Av. Dr. Armando Sales Oliveira); P3 – 21° 10'11"S 48°37'16"W (Prol. Av. Santos Dumont/Rua Valdomiro J. Esteves); P4 – 21°10'18"S 48°37'31"W (Prol. Av. Santos Dumont/Rua Catanduva).

II – Residencial Center Park: Parte P1 – 21°10'26"S 48°37'50"W (Rua 18 de Fevereiro/Av. Santos Dumont); P2 – 21°10'15"S 48°37'26"W (Prol. Av. Santos Dumont/Rua José Carlos de Lima "Tinguim"); P3 – 21°10'24"S 48°37'21"W (Rua Tocantins/Rua José Carlos de Lima "Tinguim"); P4 – 21°10'35"S 48°37'48"W (Rua Amazonas/Rua Manoel Marques).



MUNICÍPIO DE VISTA ALEGRE DO ALTO

Praça Dr. E. H. Ower Sandolth, 278 - Cep 15920-000

Vista Alegre do Alto - Estado de São Paulo

CNPJ - 52.854.775/0001-28

Fone: (16) 3277-8300

www.vistaalegrealto.sp.gov.br

e-mail : pmvaa@vistaalegrealto.sp.gov.br



III – Vila Verona: Parte P1 – 21°10'21"S 48°37'38"W (Rua Teutly Corrêa da Rocha/Av. Santos Dumont); P2 – 21°10'15"S 48°37'41"W (Av. Monte Alto/Rua Teutly Corrêa da Rocha); P3 – 21°10'12"S 48°37'35"W (Av. Monte Alto/Rua Catanduva); P4 – 21°10'18"S 48°37'31"W (Prol. Av. Santos Dumont/Rua Catanduva).

IV – Alto da Boa Vista: Parte P1 – 21°09'57"S 48°38'06"W (Rua Boa Vista/Fim); P2 – 21°09'59"S 48°38'09"W (Avenida Itália/Rua Boa Vista); P3 – 21°10'07"S 48°38'10"W (Avenida Itália/Rua Inglaterra); P4 – 21°10'02"S 48°38'0"W (Rua Inglaterra/Rua Boa Vista).

V – Jardim Primavera: Parte P1 – 21°09'50"S 48°37'47"W (Rua Roma/Fim); P2 – 21°09'50"S 48°37'42"W (Rua dos Otis/Fim); P3 – 21°09'58"S 48°37'44"W (Rua dos Gerânios/Rua dos Otis); P4 – 21°09'57"S 48°37'49"W (Rua Roma/Rua Jeremias de Paula Eduardo).

VI – Jardim Alvorada: Parte P1 – 21°09'49"S 48°38'00"W (Rua Gregório Todáro/Fim); P2 – 21°09'57"S 48°38'04"W (Rua Raphael Rossini/Rua Boa Vista); P3 – 21°10'00"S 48°38'00"W (Rua Osório Rossi/Rua Jobes da Rocha); P4 – 21°09'51"S 48°37'55"W (Rua Jobes da Rocha/Rua Gregório Todáro).

VII – Jardim Santa Rita: Parte P1 – 21°09'58"S 48°37'49"W (Rua Roma/Rua das Orquídeas); P2 – 21°10'00"S 48°37'44"W (Rua das Orquídeas/Fim); P3 – 21°10'05"S 48°37'45"W (Rua das Tulipas/Rua Teutly Corrêa da Rocha); P4 – 21°10'06"S 48°37'49"W (Rua Roma/Rua das Tulipas).

VIII – Jardim dos Ipês: Parte P1 – 21°10'32"S 48°37'40"W (Rua Herculano do Livramento); P2 – 21°10'19"S 48°37'23"W (Rua José Carlos de Lima "Tinguim"/Rua Tocantis); P3 – 21°10'22"S 48°37'20"W (Rua Roraima/Fim); P4 – 21°10'15"S 48°37'25"W (Av. Santos Dumont/Rua José Carlos de Lima "Tinguim"); P5 – 21°10'28"S 48°37'16"W (Rua Jérso Russino/Rua Milton Sylvio Fiorani); P6 – 21°10'38"S 48°37'38"W (Av. Milton Sylvio Fiorani/ Prol. Rua Herculano do Livramento).

IX – Jardim Paraíso: Parte P1 – 21°10'44"S 48°37'46"W (Rua Piauí/Prol. Rua 25 de março); P2 – 21°10'40"S 48°37'37"W (Rua Piauí/Prol. Rua Herculano do Livramento); P3 – 21°10'50"S 48°37'32"W (Rua Alair Sarti de Souza/Rua Sergipe); P4 – 21°10'55"S 48°37'41"W (Rua 25 de março/Av. Marginal).

X – Residencial Carbone: Parte P1 – 21°10'15"S 48°37'37"W (Rua Catanduva/Prol. Av. Dr. Armando Sales Oliveira); P2 – 21°10'08"S 48°37'35"W (Rua Taquaritinga/Avenida Pirangi); P3 – 21°10'04"S 48°37'24"W (Avenida Pirangi/Fim); P4 – 21°10'11"S 48°37'24"W (Prol. Av. Cr. Armando Sales Oliveira).

XI – Luis Geraldini: Parte P1 – 21°10'16"S 48°38'03"W (Rua Etelvino de Souza/Rua do Mel); P2 – 21°10'13"S 48°37'56"W (Rua 18 de fevereiro/Fim); P3 – 21°10'35"S 48°37'44"W (Rua Amazonas/Rua João Ricardo Melo); P4 – 21°10'38"S 48°10'38"S 48°37'54"W (Rua Inocência de Paula Eduardo/Rua Amazonas).

XII – Jardim Bela Vista: Parte P1 – 21°10'37"S 48°37'53"W (Rua Amazonas/Av. Marginal); P2 – 21°10'32"S 48°37'41"W (Prol. Rua Herculano do Livramento/Rua Amazonas); P3 – 21°10'40"S 48°37'37"W (Rua Piauí/Rua Herculano do Livramento); P4 – 21°10'45"S 48°37'50"W (Rua Marcelino Teodoro de Lima/Av. Marginal).



MUNICÍPIO DE VISTA ALEGRE DO ALTO

Praça Dr. E. H. Ower Sandolth, 278 - Cep 15920-000

Vista Alegre do Alto - Estado de São Paulo

CNPJ – 52.854.775/0001-28

Fone: (16) 3277-8300

www.vistaalegrealto.sp.gov.br

e-mail : pmvaa@vistaalegrealto.sp.gov.br



XIII – Centro: Parte P1 – 21°10'26"S 48°37'50"W (Av. 18 de fevereiro); P2 – 21°10'13"S 48°37'56"W (Rua Etelvino de Souza); P3 – 21°10'11"S 48°37'55"W (Rua São Paulo); P4 – 21°10'09"S 48°37'51"W (Rua Herculano do Livramento); P5 – 21°10'05"S 48°37'53"W (Rua Roma); P6 – 21°10'07"S 48°37'45"W (Rua das Açucenas); P7 – 21°10'07"S 48°37'45"W (Rua Teutly Corrêa da Rocha).

XIV – Santa Helena: Parte P1 – 21°09'52"S 48°37'53"W (Rua Gregório Todáro/Rua Juvenal F. Chaves); P2 – 21°10'03"S 48°37'50"W (Rua Roma/Rua Jeremias de Paula Eduardo); P3 – 21°09'50"S 48°37'48"W (Rua Roma/Fim); P4 – 21°10'05"S 48°37'52"W (Rua Roma/Rua Herculano do Livramento).

XV – Jardim Paulista: Parte P1 – 21°10'14"S 48°37'41"W (Av. Monte Alto/ Rua Teutly Corrêa da Rocha); P2 – 21°10'08"S 48°37'44"W (Rua Teutly Corrêa da Rocha/ Rua Ariranha); P3 – 21°10'06"S 48°37'34"W (Rua Fernando Prestes/ Rua Cândido Rodrigues); P4 – 21°10'08"S 48°37'33"W (Rua Cândido Rodrigues/ Avenida Pirangi); P5 – 21°10'09"S 48°37'35"W (Avenida Pirangi/ Rua Taquaritinga); P6 – 21°10'11"S 48°37'33"W (Rua Taquaritinga/ Av. Monte Alto).

XVI – Parque Industrial I: Parte P1 – 21°11'06"S 48°37'39"W (Av. Marginal); P2 – 21°10'45"S 48°37'59"W (Av. Marginal/ Rua Piauí); P3 – 21°10'44"S 48°37'46"W (Rua Piauí/ Prolongamento Rua 25 de Março); P4 – 21°10'56"S 48°37'40"W (Prolongamento Rua 25 de Março); P5 – 21°10'51"S 48°10'51"S 48°37'31"W (Rua Sergipe); P6 – 21°11'01"S 48°37'29"W (Rua Sergipe – antiga VAT-354).

XVII – Parque Industrial II: Parte P1 – 21°11'30"S 48°37'27"W (Av. Marginal); P2 – 21°11'06"S 48°37'39"W (Av. Marginal/ Rua Delfino Tobias Gélio); P3 – 21°11'01"S 48°37'29"W (Rua Delfino Tobias Gélio/ Rua Sergipe – antiga VAT-354); P4 – 21°11'19"S 48°37'25"W (Rua Sergipe – antiga VAT-354).

Art. 3º - Esta lei entrará em vigor na data de sua publicação.

Art. 4º - Revogam-se todas as disposições em contrário.

Vista Alegre do Alto, 4 de junho de 2025.


Nelson Antônio Rozani
Prefeito Municipal



MUNICÍPIO DE VISTA ALEGRE DO ALTO

Praça Dr. E. H. Ower Sandolth, 278 - Cep 15920-000

Vista Alegre do Alto - Estado de São Paulo

CNPJ – 52.854.775/0001-28

Fone: (16) 3277-8300

www.vistaalegrealto.sp.gov.br

e-mail : pmvaa@vistaalegrealto.sp.gov.br



JUSTIFICATIVA


**Excelentíssimo Senhor Presidente,
Senhores (as) Vereadores (as),**

O presente projeto de lei visa estabelecer bairros claramente definidos, proporcionando uma estrutura sólida para o planejamento urbano, o desenvolvimento socioeconômico e a prestação de serviços públicos em nosso município.

A existência de uma delimitação deficitária dos bairros no município de Vista Alegre do Alto tem causado dificuldades logísticas e de distribuição de serviços, ao reunir todos os bairros em uma única lei, será possível corrigir essas deficiências, proporcionando uma divisão territorial mais precisa e adequada às necessidades da população, o que facilita a distribuição de serviços, como correios, fornecimento de água, energia elétrica e coleta de lixo, otimizando os recursos e aumentando a eficiência dos serviços prestados à população.

Ao nomear e delimitar os bairros de Vista Alegre do Alto, o projeto de lei contribuirá para fortalecer a identidade local e promover um maior senso de pertencimento dos moradores. Os bairros, quando bem definidos, se tornam referências geográficas e culturais, permitindo que os cidadãos se identifiquem com sua região de residência, além disso, criação de bairros delimitados facilitará a gestão municipal, uma vez que permitirá a alocação eficiente de recursos e serviços, com bairros bem definidos, torna-se mais viável a execução de políticas públicas direcionadas a problemas e necessidades específicas de cada região, como saúde, educação, transporte, segurança e infraestrutura.

Temos a certeza da concordância dos nobres pares desta Casa para sua aprovação e, concluindo, com o devido respeito, submetemos o presente projeto de lei à elevada apreciação dos vereadores que integram esta Casa Legislativa, na certeza de que, após regular tramitação, seja a final deliberado e aprovado na devida forma regimental.


Nelson Antônio Rozani
Prefeito Municipal

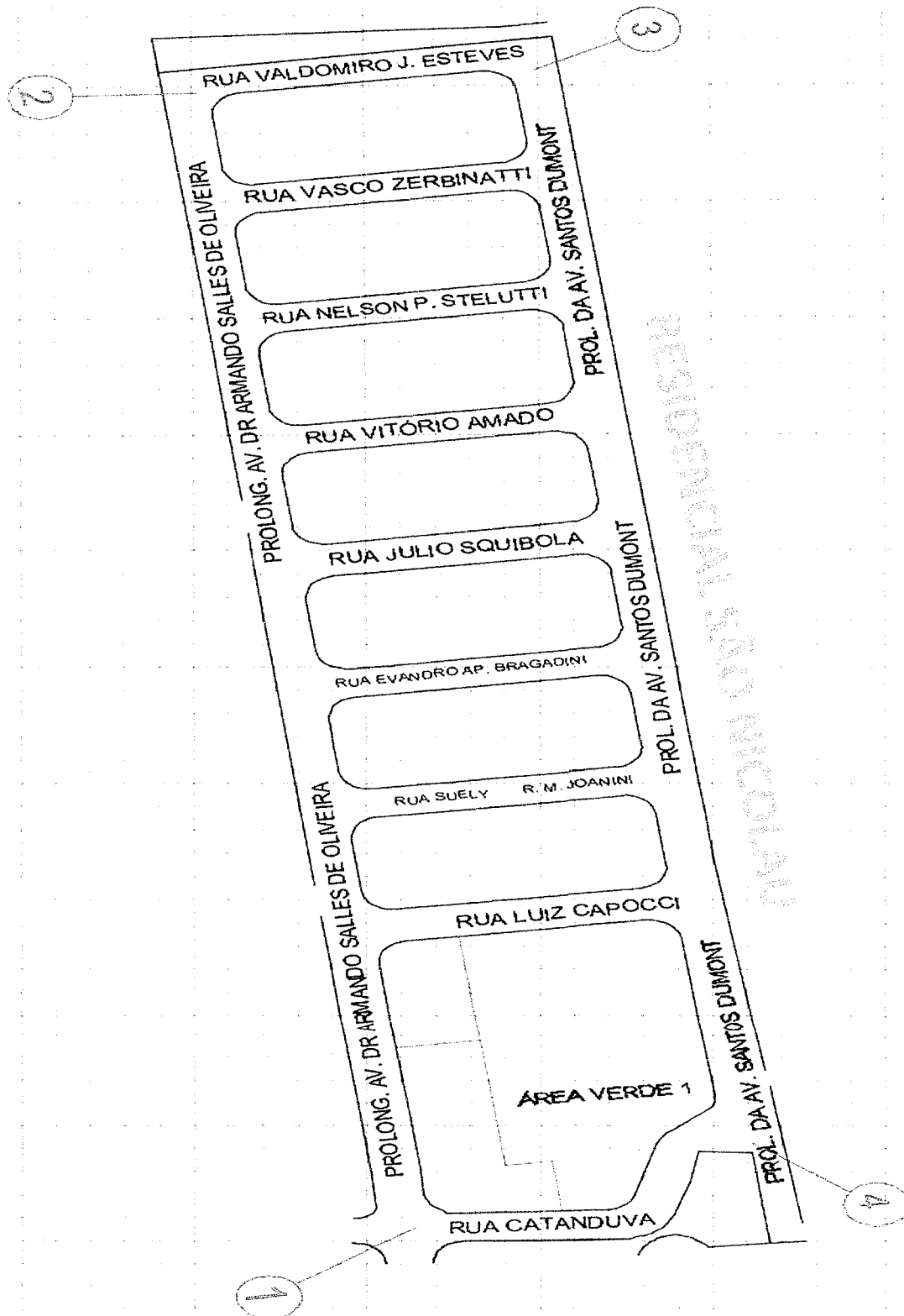
RESIDENCIAL SÃO NICOLAU:

P1- 21°10'15"S 48°37'33" (Prol. Av. Dr. Armando Sales Oliveira/ Rua Catanduva)

P2- 21°10'08"S 48°37'18"W (Rua Valdomiro J. Esteves/ Prol. Av. Dr. Armando Sales Oliveira)

P3- 21°10'11"S 48°37'16"W (Prol. Av. Santos Dumont/ Rua Valdomiro J. Esteves)

P4- 21°10'18"S 48°37'31"W (Prol. Av. Santos Dumont/ Rua Catanduva)



Handwritten mark

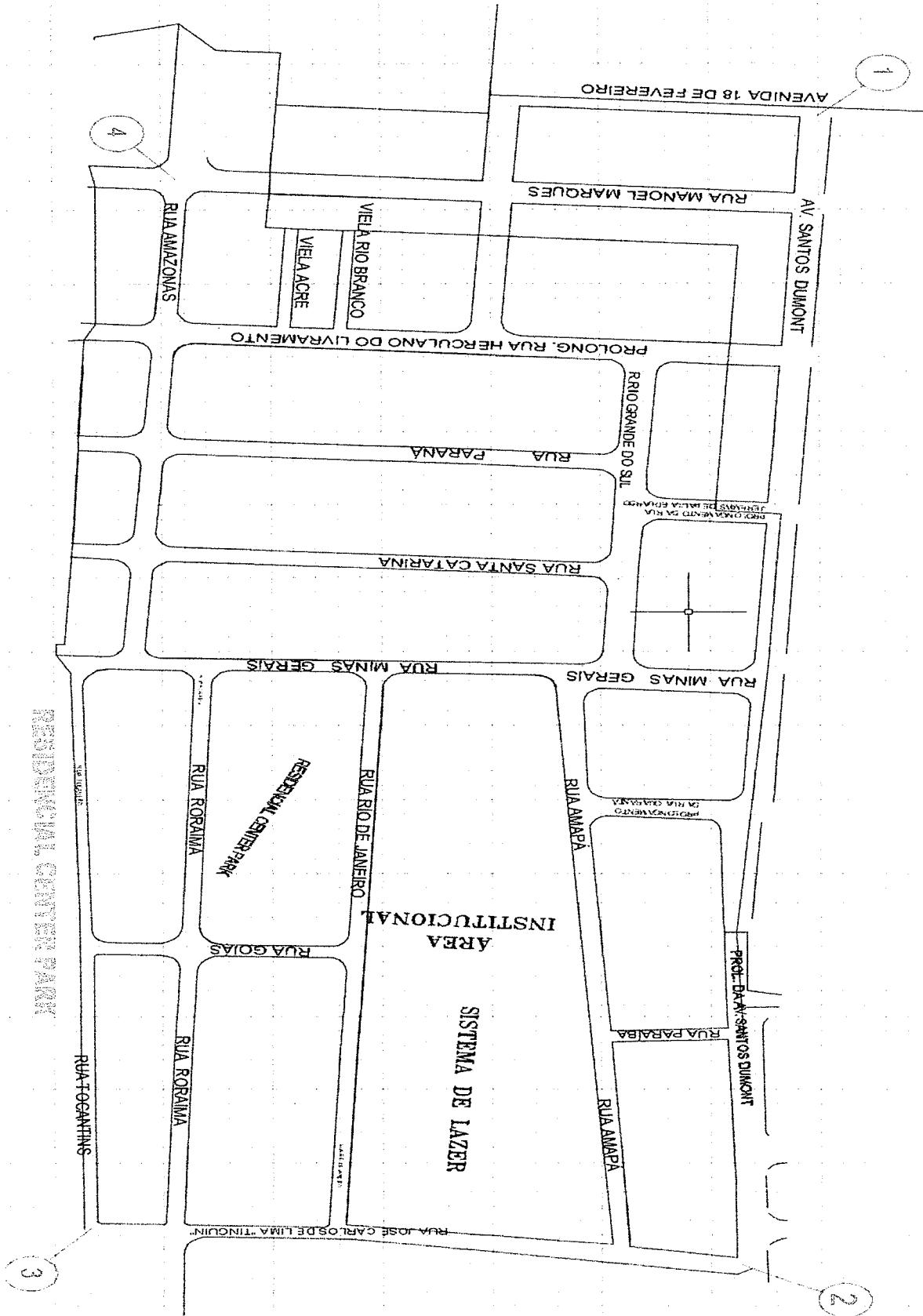
RESIDENCIAL CENTER PARK

P1- 21°10'26"S 48°37'50"W (Rua 18 de Fevereiro/ Av. Santos Dumont)

P2- 21°10'15"S 48°37'26"W (Prol. Av. Santos Dumont/ Rua José Carlos de Lima "Tinguin")

P3- 21°10'24"S 48°37'21"W (Rua Tocantins/ Rua José Carlos de Lima "Tinguin")

P4- 21°10'35"S 48°37'48"W (Rua Amazonas/ Rua Manoel Marques)



VILA VERONA:

P1- 21°10'21"S 48°37'38"W (Rua Teutly Corrêa da Rocha/ Av. Santos Dumont)

P2- 21°10'18"S 48°37'39"W (Rua Teutly Corrêa da Rocha/ A. Dr. Armando Salles de Oliveira)

P3- 21°10'15"S 48°37'33"W (Rua Teutly Corrêa da Rocha/ A. Dr. Armando Salles de Oliveira)

P4- 21°10'18"S 48°37'31"W (Prol. Av. Santos Dumont/ Rua Catanduva)



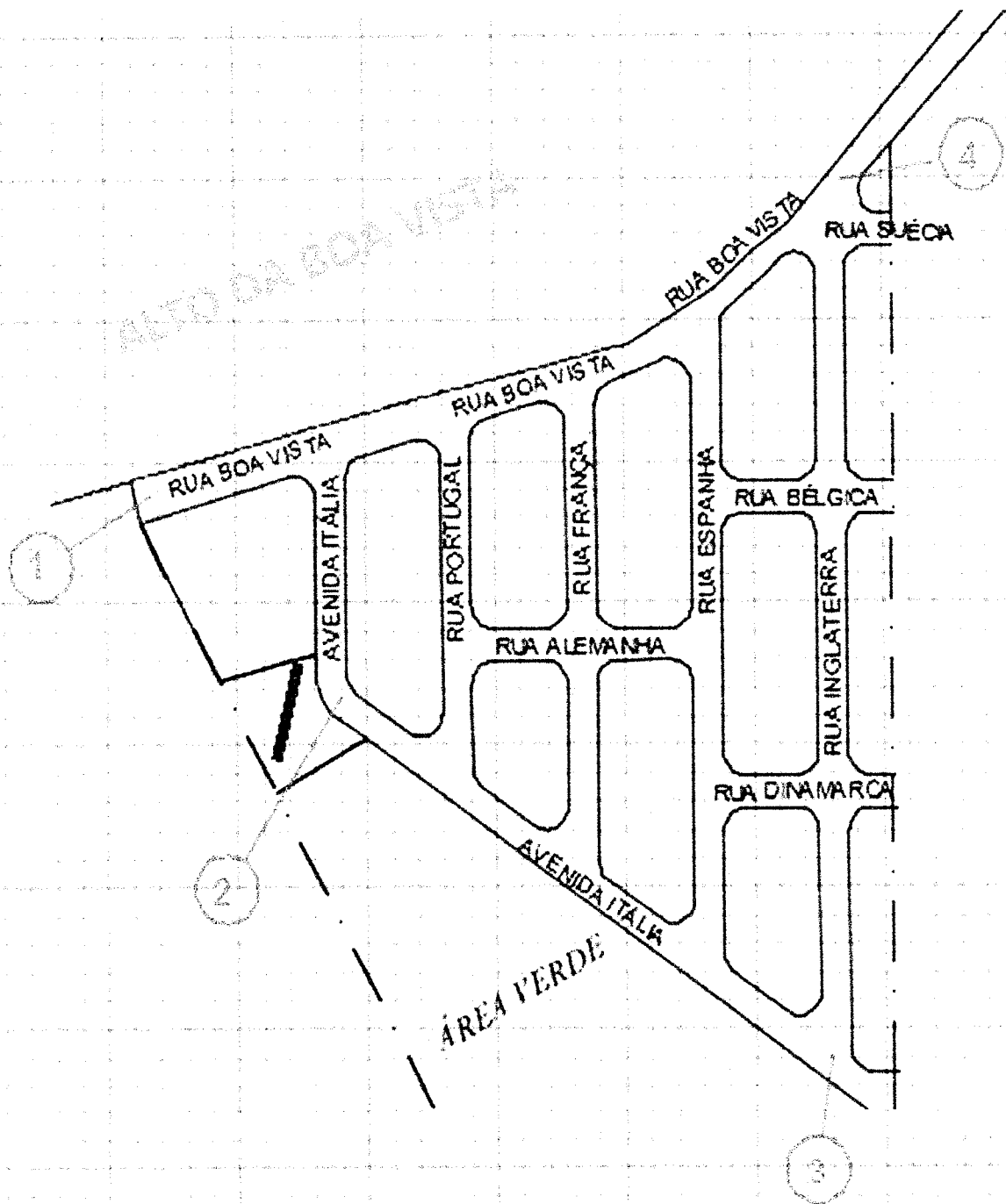
ALTO DA BOA VISTA:

P1- 21°09'57"S 48°38'06"W (Rua Boa Vista/Fim)

P2- 21°09'59"S 48°38'09"W (Avenida Itália/Rua Boa Vista)

P3- 21°10'07"S 48°38'10"W (Avenida Itália/Rua Inglaterra)

P4- 21°10'02" 48°38'0"W (Rua Inglaterra/Rua Boa Vista)



[Handwritten signature]

JARDIM PRIMAVERA:

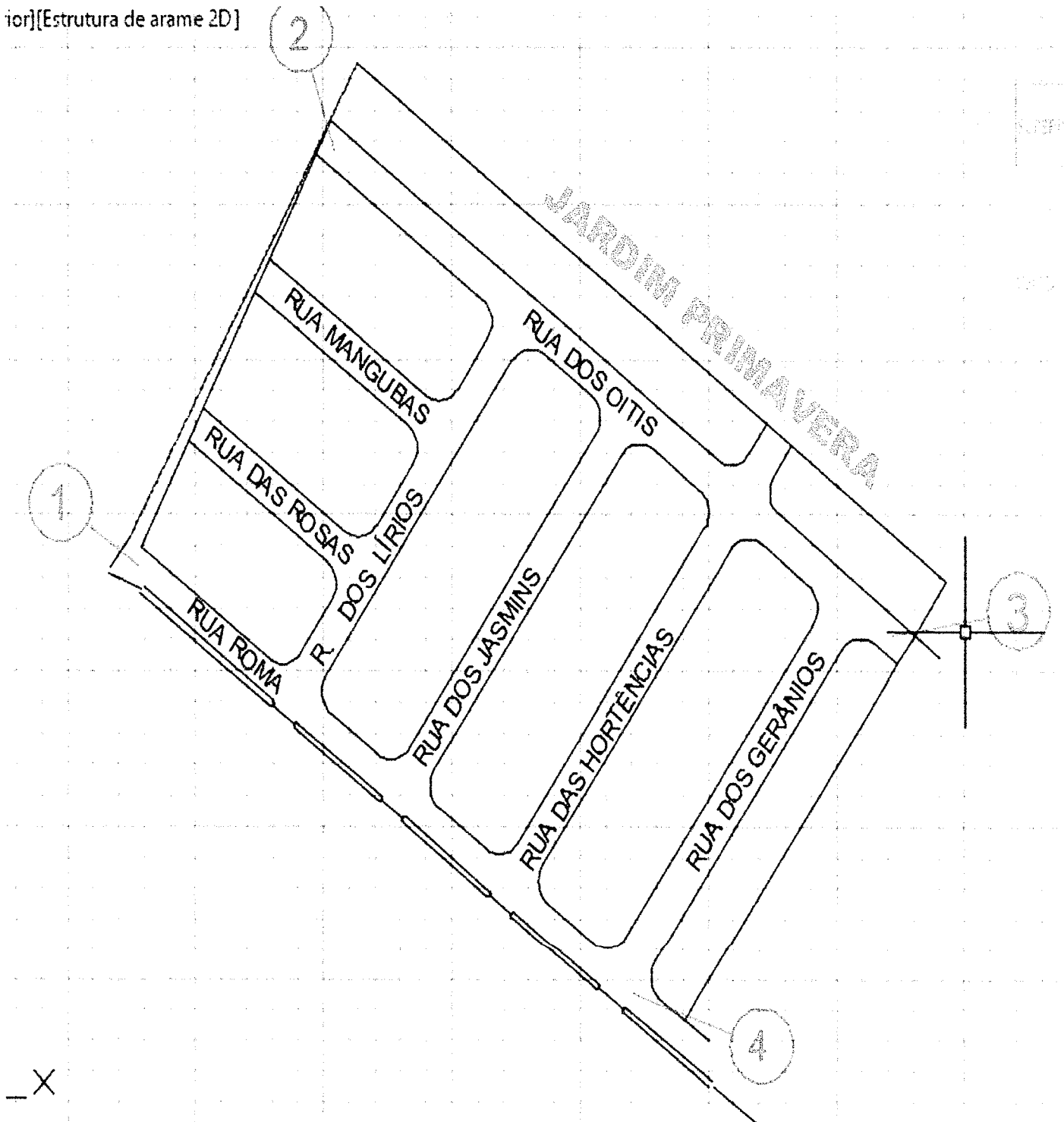
P1- 21°09'50"S 48°37'47"W (Rua Roma/Fim)

P2- 21°09'50"S 48°37'42"W (Rua dos Oitis/Fim)

P3- 21°09'58"S 48°37'44"W (Rua dos Gerânios/Rua dos Oitis)

P4- 21°09'57"S 48°37'49"W (Rua Roma/ Rua Jeremias de Paula Eduardo)

ior][Estrutura de arame 2D]



eng

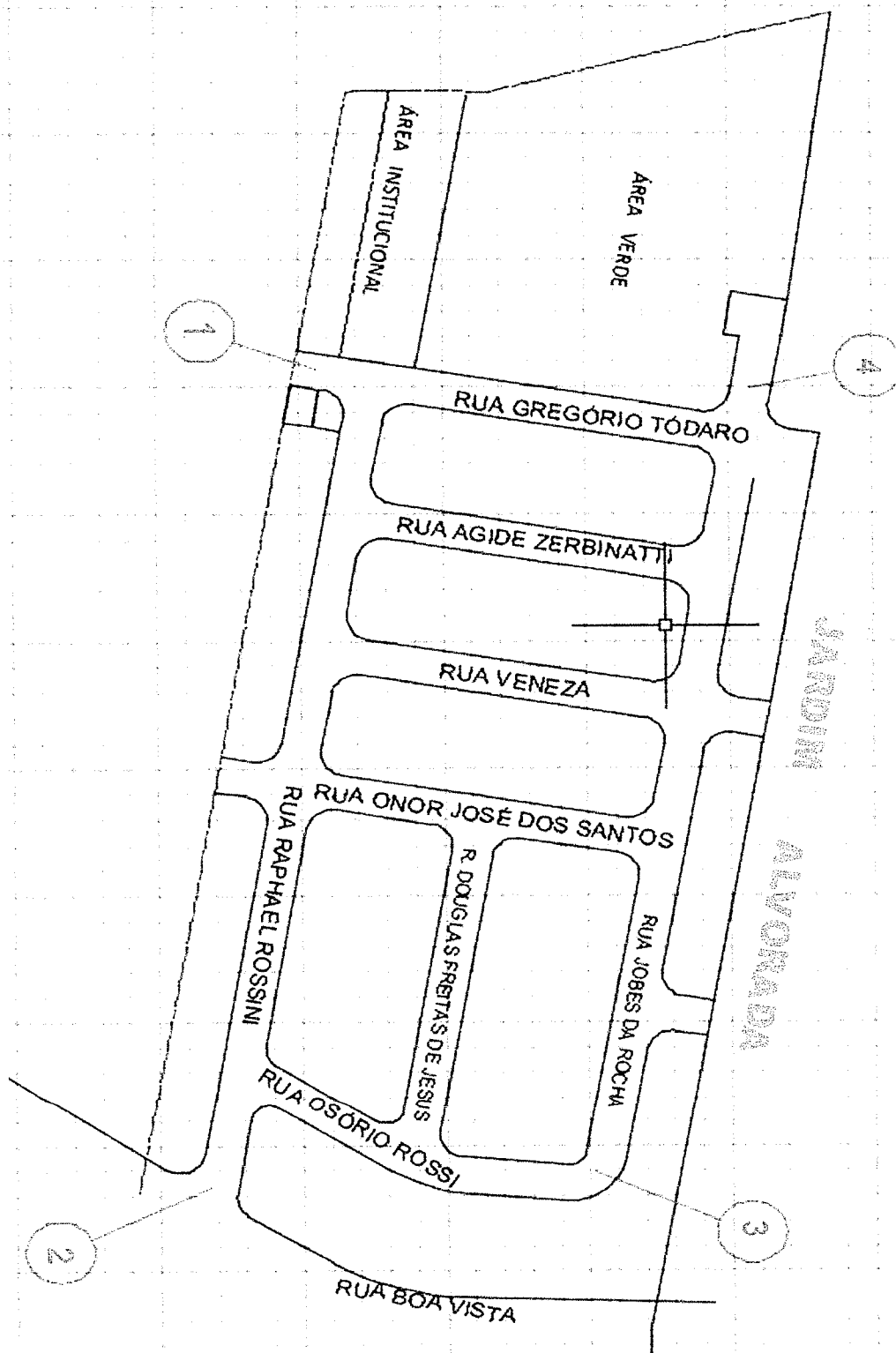
JARDIM ALVORADA:

P1- 21°09'49"S 48°38'00"W (Rua Gregório Todáro/Fim)

P2- 21°09'57"S 48°38'04"W (Rua Raphael Rossini/Rua Boa Vista)

P3- 21°10'00"S 48°38'00"W (Rua Osório Rossi/Rua Jobes da Rocha)

P4- 21°09'51"S 48°37'55"W (Rua Jobes da Rocha/Rua Gregório Todáro)



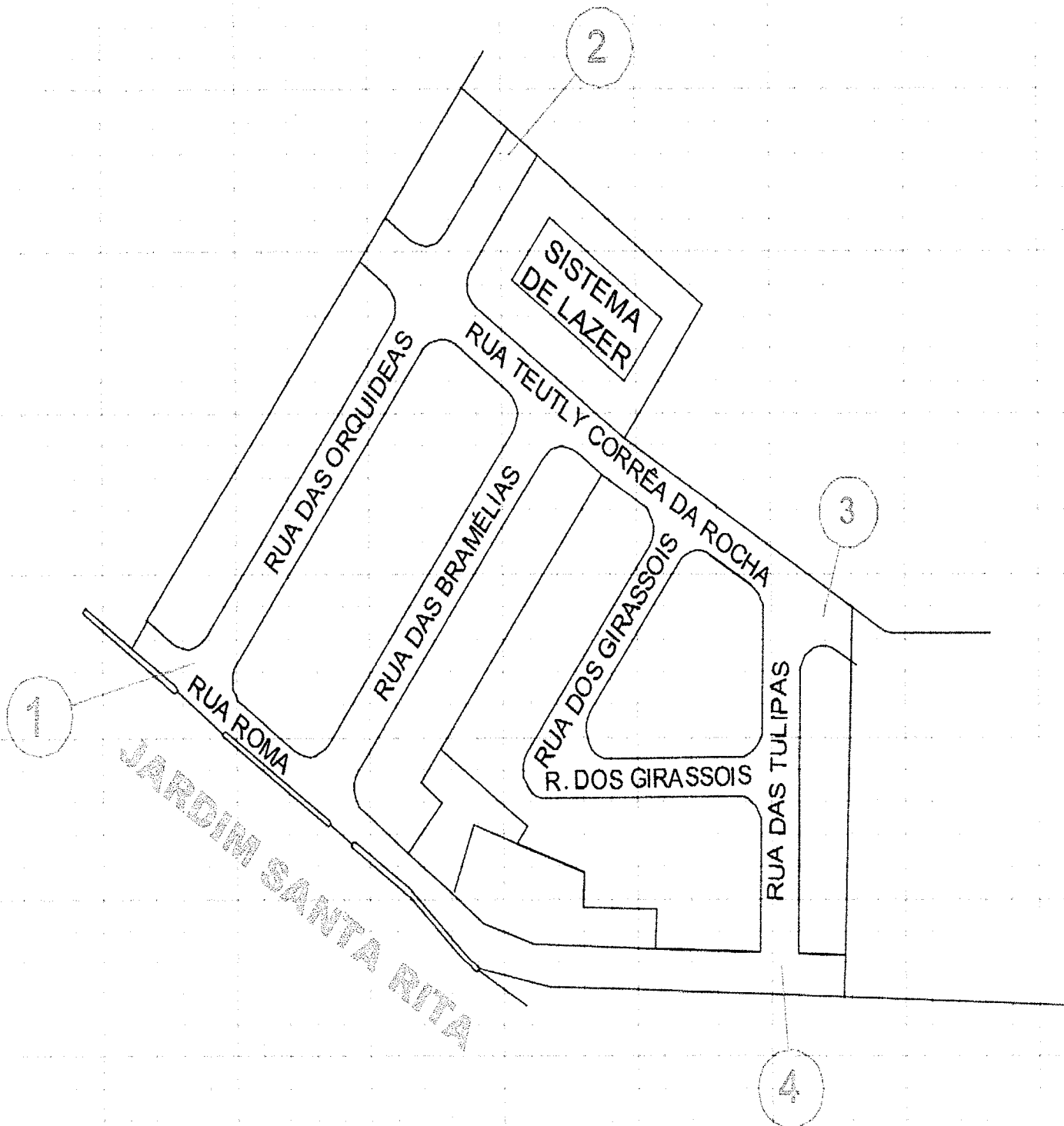
JARDIM SANTA RITA:

P1- 21°09'58"S 48°37'49"W (Rua Roma/Rua das Orquídeas)

P2- 21°10'00"S 48°37'44"W (Rua das Orquídeas/Fim)

P3- 2110'05"S 48°37'45"W (Rua das Tulipas/ Rua Teutly Corrêa da Rocha)

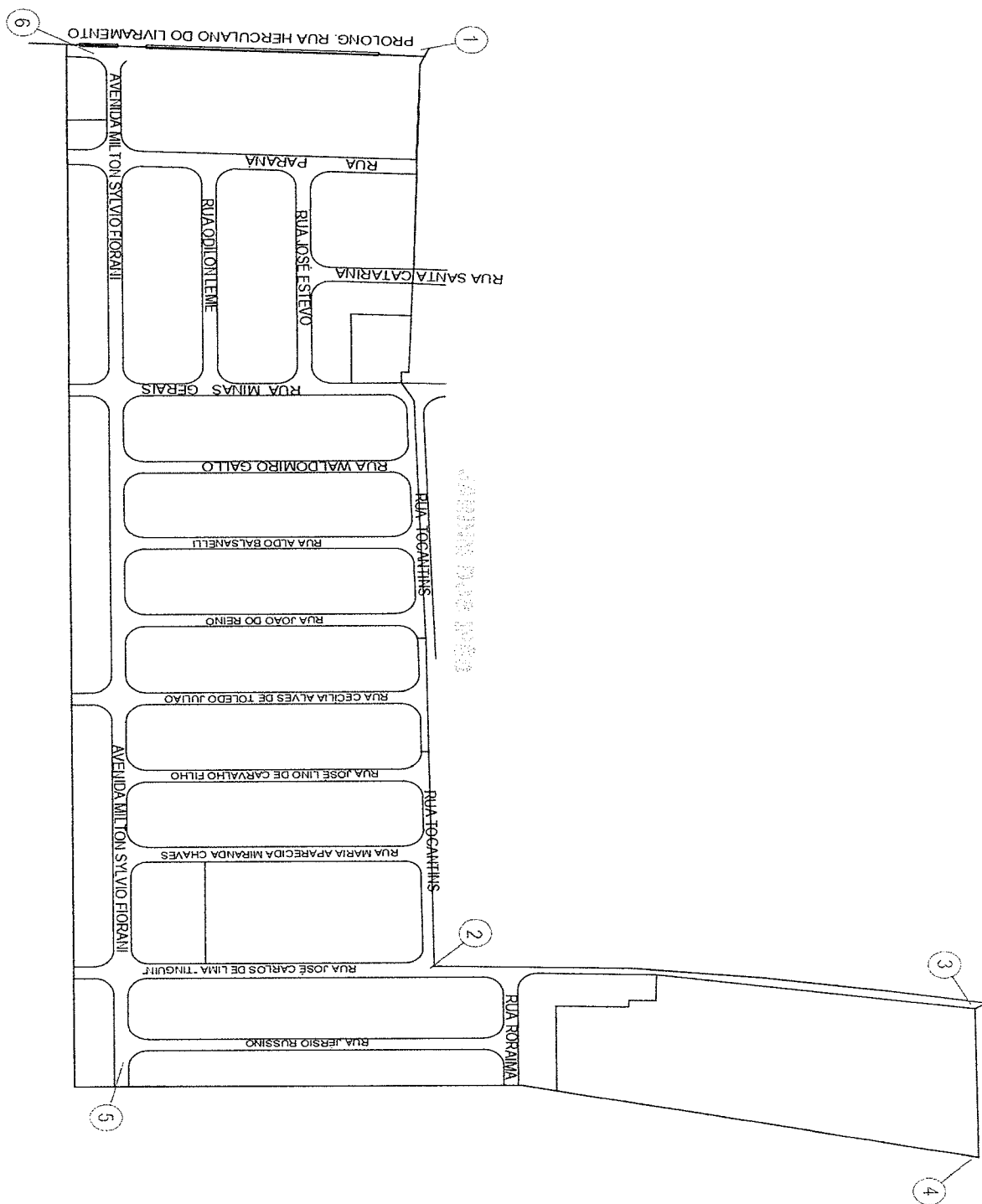
P4- 21°10'06"S 48°37'49"W (Rua Roma/ Rua das Túlipas)



eng

JARDIM DOS IPÊS:

- P1- 21°10'32"S 48°37'40"W (Rua Herculano do Livramento)
- P2- 21°10'19"S 48°37'23"W (Rua José Carlos de Lima "Tinguin"/ Rua Tocantins)
- P3- 21°10'22"S 48°37'20"W (Rua Roraima/ Fim)
- P4- 21°10'15"S 48°37'25"W (Av. Santos Dumont/ Rua José Carlos de Lima "Tinguin")
- P5- 21°10'28"S 48°37'16"W (Rua Jérso Russino/ Rual Milton Sylvio Fiorani)
- P6- 21°10'38"S 48°37'38"W (Av. Milton Sylvio Fiorani/ Prol. Rua Herculano do Livramento)



23

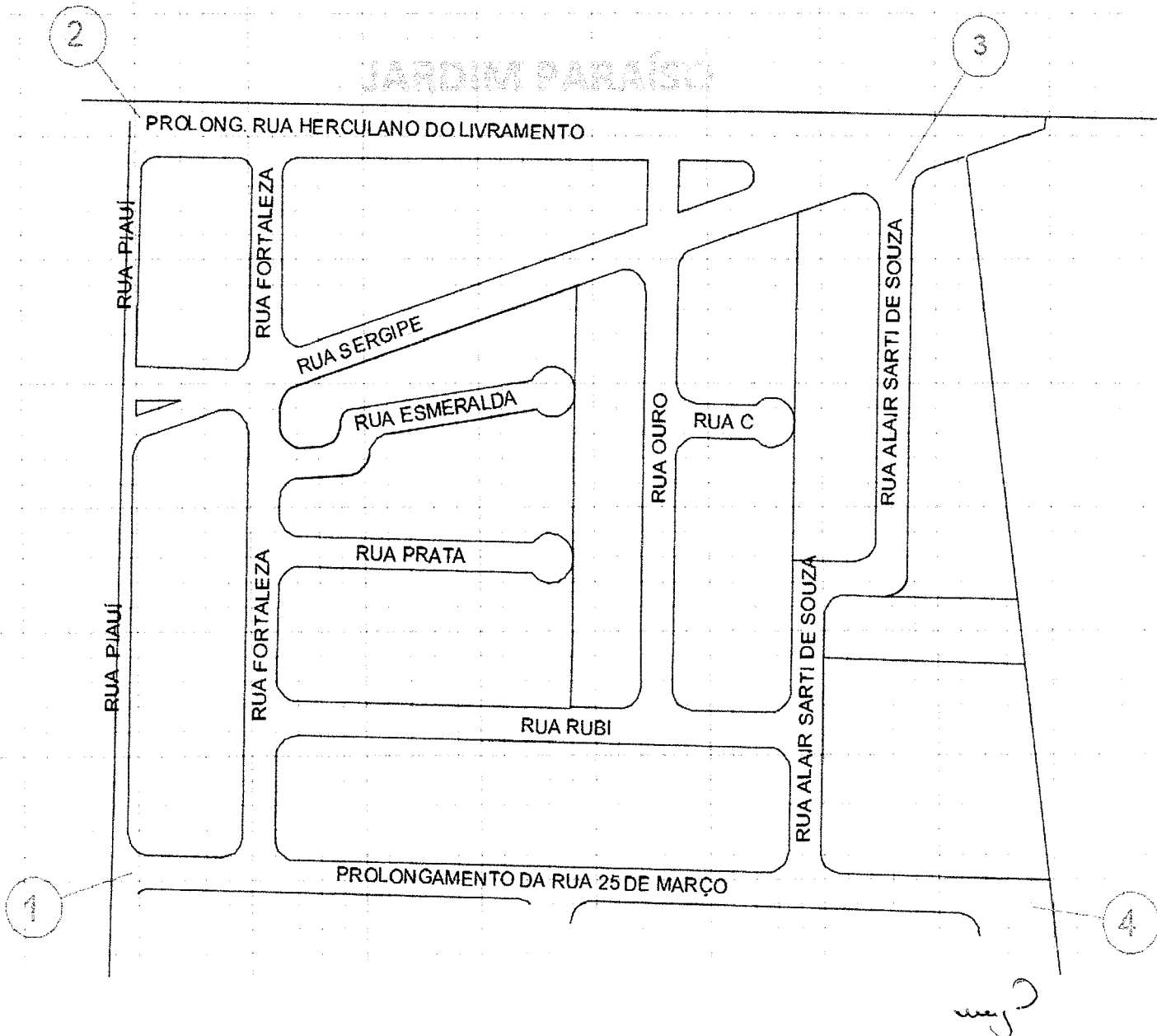
JARDIM PARAÍSO:

P1- 21°10'44"S 48°37'46"W (Rua Piauí/ Prol. Rua 25 de março)

P2- 21°10'40"S 48°37'37"W (Rua Piauí/ Prol. Rua Herculano do Livramento)

P3- 21°10'50"S 48°37'32"W (Rua Alair Sarti de Souza/ Rua Sergipe)

P4- 21°10'55"S 48°37'41"W (Rua 25 de Março/ Av. Marginal)



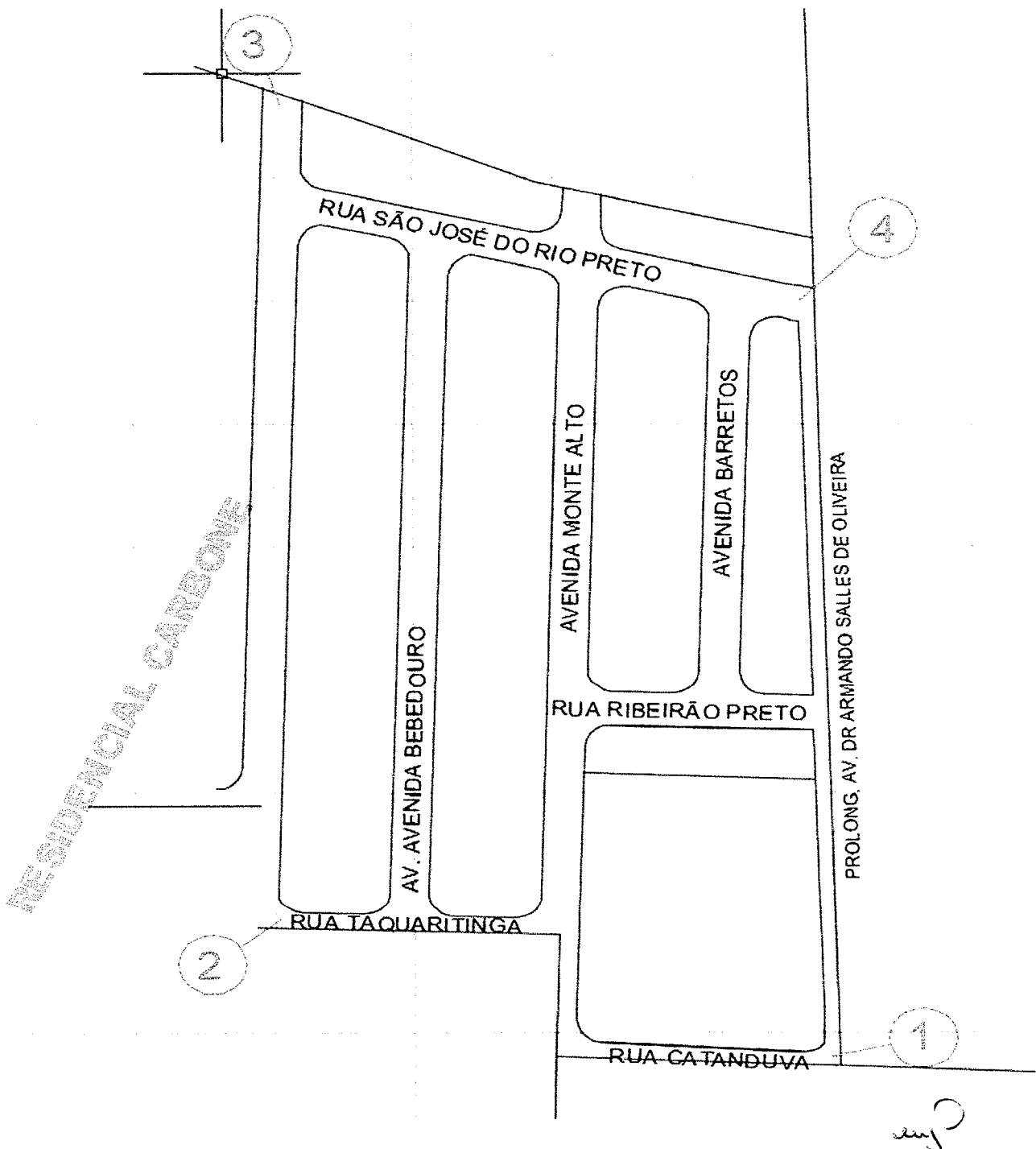
RESIDENCIAL CARBONE:

P1- 21°10'15"S 48°37'33"W (Rua Catanduva/ Prol. Av. Dr. Armando Sales Oliveira)

P2- 21°10'08"S 48°37'35"W (Rua Taquaritinga/ Avenida Pirangi)

P3- 21°10'04"S 48°37'24"W (Avenida Pirangi/ Fim)

P4- 21°10'11"S 48°37'24"W (Prol. Av. Cr. Armando Sales Oliveira)



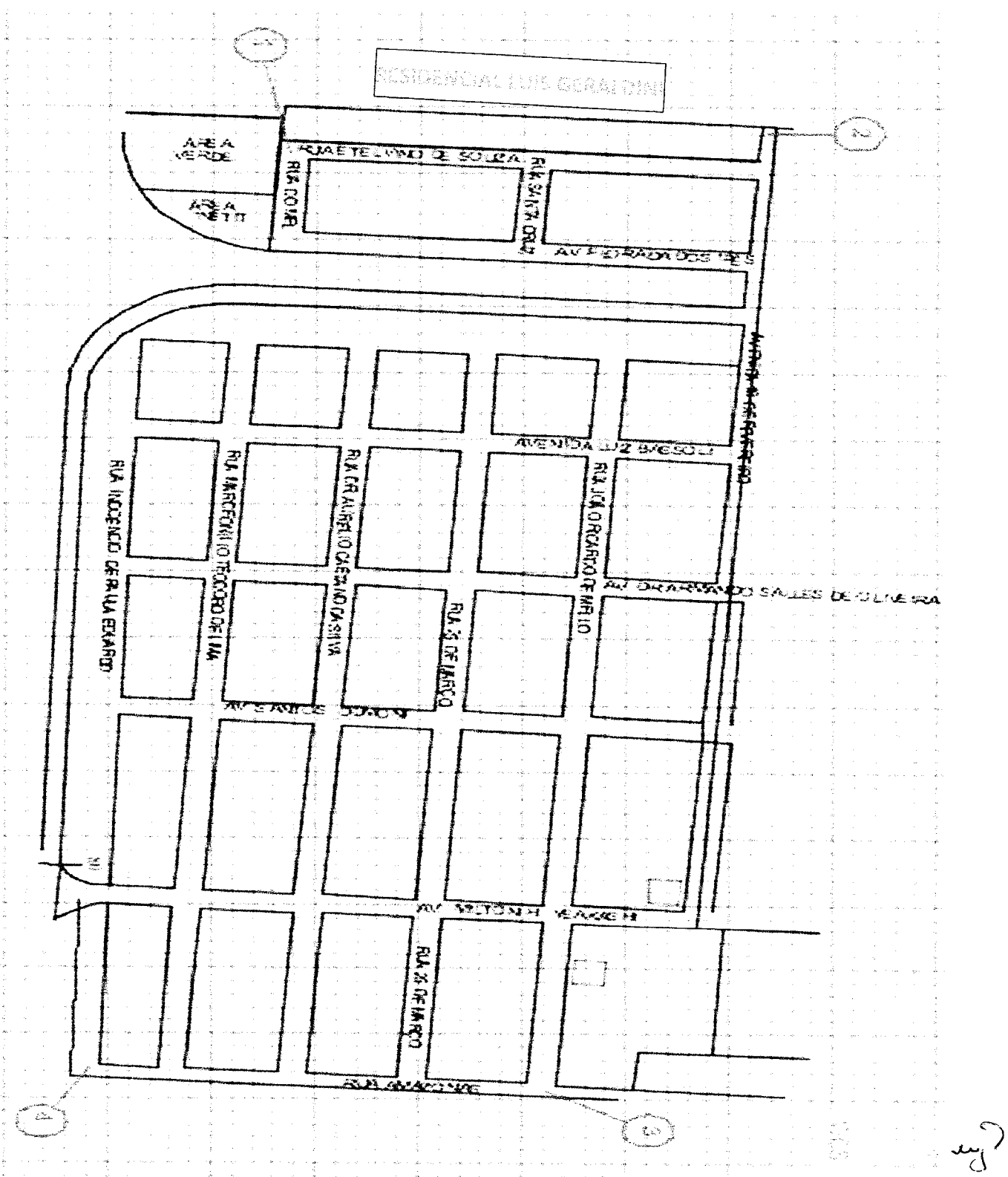
RESIDENCIAL LUIS GERALDINI:

P1- 21°10'16"S 48°38'03"W (Rua Etelvino de Souza/ Rua do Mel)

P2- 21°10'13"S 48°37'56"W (Rua 18 de fevereiro/Fim)

P3- 21°10'35"S 48°37'44"W (Rua Amazonas/ Rua João Ricardo Melo)

P4- 21°10'38"S 48°37'54"W (Rua Inocência de Paula Eduardo/ Rua Amazonas)



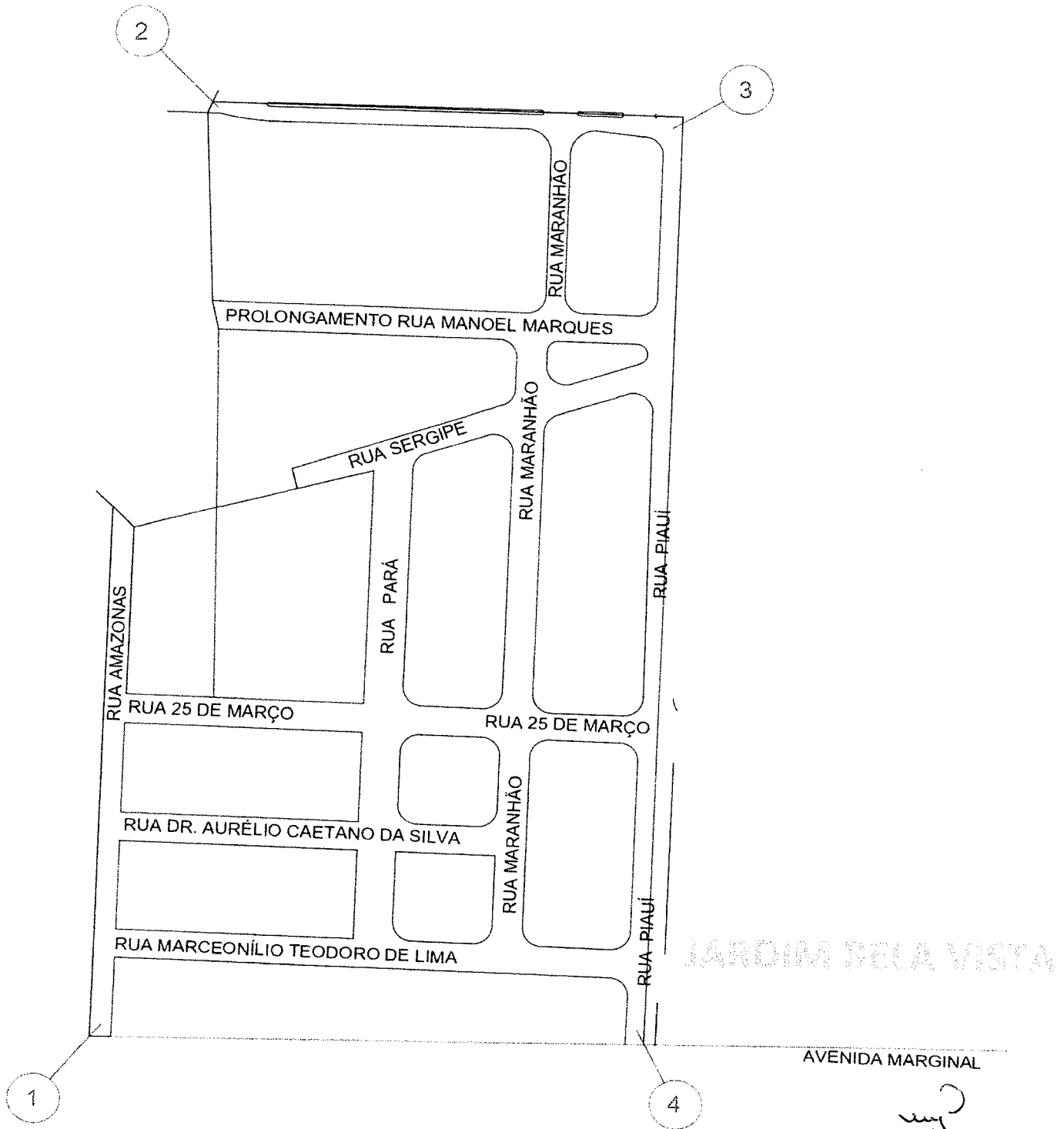
JARDIM BELA VISTA:

P1- 21°10'37"S 48°37'53"W (Rua Amazonas/ Av. Marginal)

P2- 21°10'32"S 48°37'41"W (Prol. Rua Herculano do Livramento/ Rua Amazonas)

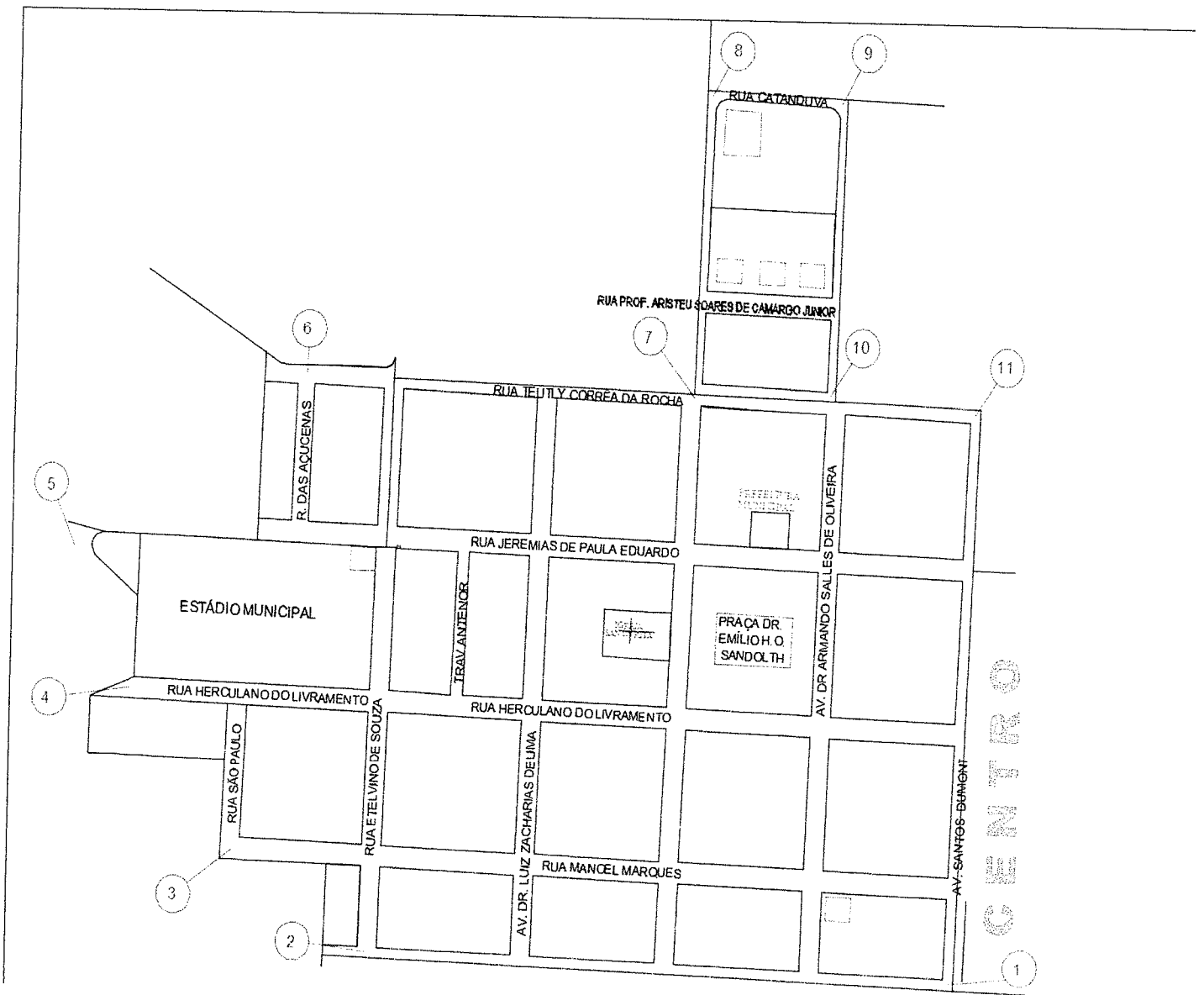
P3- 21°10'40"S 48°37'37"W (Rua Piauí/ Rua Herculano do Livramento)

P4- 21°10'45"S 48°37'50"W (Rua Marcelino Teodoro de Lima/ Av. Marginal)



CENTRO:

- P1- 21°10'26"S 48°37'50"W (Av. 18 de Fevereiro)
- P2- 21°10'13"S 48°37'56"W (Rua Etelvino de Souza)
- P3- 21°10'11"S 48°37'55"W (Rua São Paulo)
- P4- 21°10'09"S 48°37'51"W (Rua Herculano do Livramento)
- P5- 21°10'05"S 48°37'53"W (Rua Roma)
- P6- 21°10'07"S 48°37'45"W (Rua das Açucenas)
- P7- 21°10'14"S 48°37'41"W (Rua Teutly Corrêa da Rocha)
- P8- 21°10'12"S 48°37'35"W (Rua Catanduva)
- P9- 21°10'15"S 48°37'33"W (Rua Catanduva)
- P10- 21°10'18"S 48°37'39"W (Rua Teutly Corrêa da Rocha)



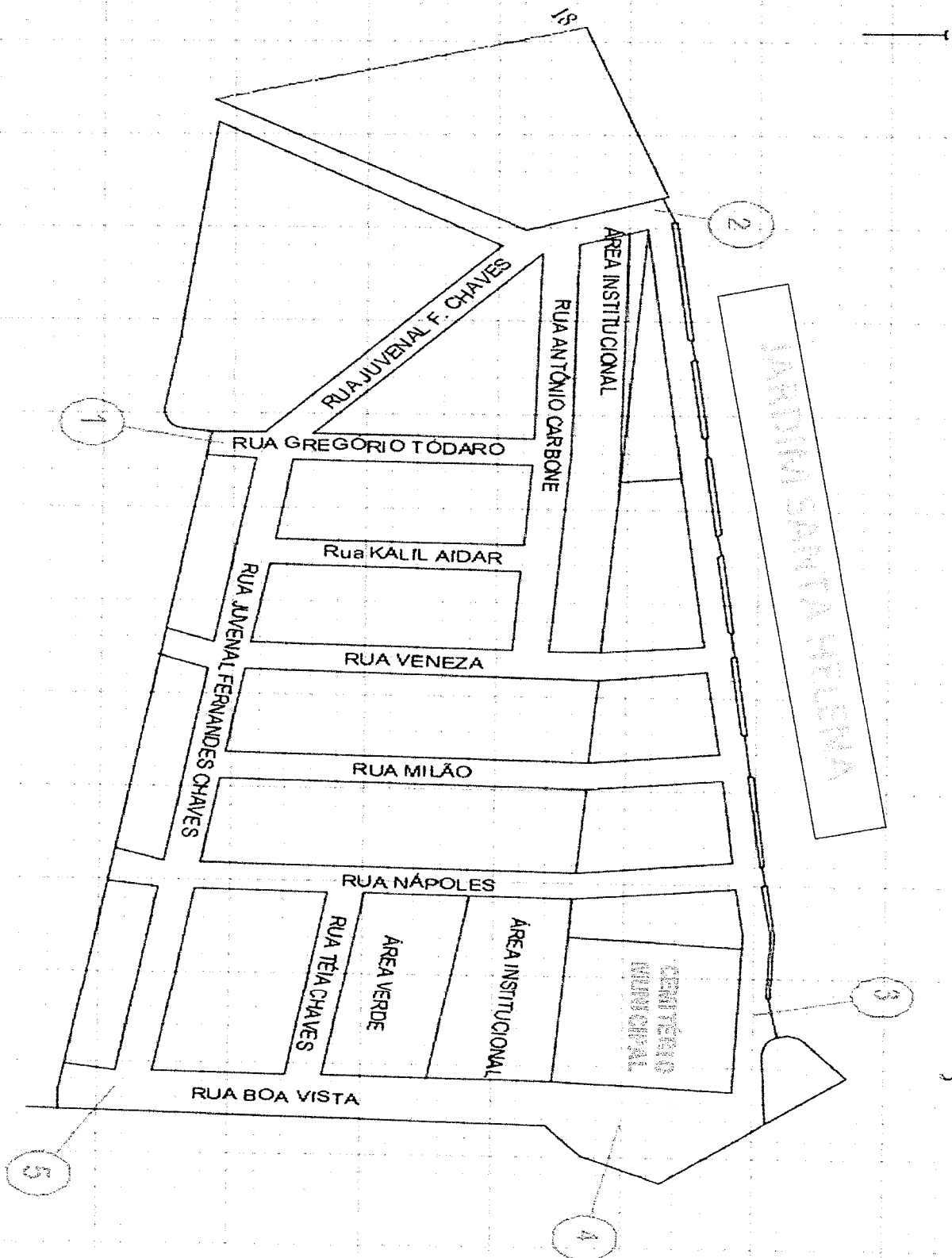
JARDIM SANTA HELENA:

P1- 21°09'52"S 48°37'53"W (Rua Gregório Todáro/Rua Juvenal F. Chaves)

P2- 21°10'03"S 48°37'50"W (Rua Roma/Rua Jeremias de Paula Eduardo)

P3- 21°09'50"S 48°37'48"W (Rua Roma/Fim)

P4- 21°10'05"S 48°37'52"W (Rua Roma/ Rua Herculano do Livramento)



JARDIM PAULISTA:

P1- 21°10'14"S 48°37'41"W (Av. Monte Alto/ Rua Teutly Corrêa da Rocha)

P2- 21°10'08"S 48°37'44"W (Rua Teutly Corrêa da Rocha/ Rua Ariranha)

P3- 21°10'06"S 48°37'34"W (Rua Fernando Prestes/ Rua Cândido Rodrigues)

P4- 21°10'08"S 48°37'33"W (Rua Cândido Rodrigues/ Avenida Pirangi)

P5- 21°10'09"S 48°37'35"W (Avenida Pirangi/ Rua Taquaritinga)

P6- 21°10'11"S 48°37'33"W (Rua Taquaritinga/ Avenida Monte Alto)



PARQUE INDUSTRIAL I

P1- 21°11'06"S 48°37'39"W (Avenida Marginal)

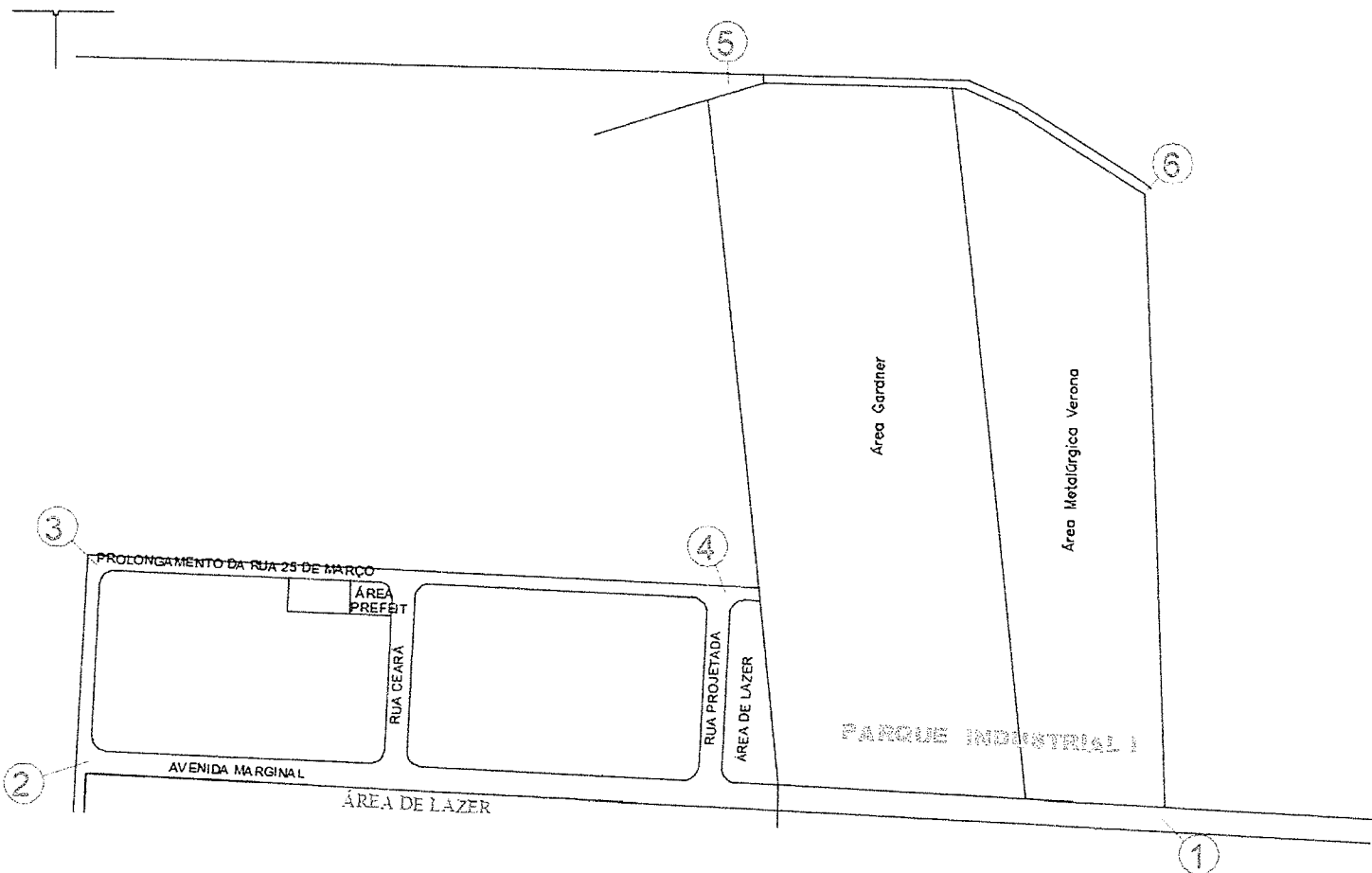
P2- 21°10'45"S 48°37'59"W (Avenida Marginal/ Rua Piauí)

P3- 21°10'44"S 48°37'46"W (Rua Piauí/ Prolongamento Rua 25 de Março)

P4- 21°10'56"S 48°37'40"W (Prolongamento Rua 25 de Março)

P5- 21°10'51"S 48°37'31"W (Rua Sergipe)

P6- 21°11'01"S 48°37'29"W (Rua Sergipe – antiga VAT-354)



PARQUE INDUSTRIAL II

P1- 21°11'30"S 48°37'27"W (Avenida Marginal)

P2- 21°11'06"S 48°37'39"W (Avenida Marginal/ Rua Delfino Tobias Gélio)

P3- 21°11'01"S 48°37'29"W (Rua Delfino Tobias Gélio/ Rua Sergipe – antiga VAT-354)

P4- 21°11'19"S 48°37'25"W (Rua Sergipe – antiga VAT-354)



Handwritten signature

PARQUE INDUSTRIAL II