



## MUNICÍPIO DE VISTA ALEGRE DO ALTO

Praça Dr. E. H. OwerSandolth, 278 – Cep 15920-000

Vista Alegre do Alto- Estado de São Paulo

CNPJ – 52.854.775/0001-28

Fone: (16) 3277-8300

[www.vistaalegrealto.sp.gov.br](http://www.vistaalegrealto.sp.gov.br)

e-mail :[pmvaa@vistaalegrealto.sp.gov.br](mailto:pmvaa@vistaalegrealto.sp.gov.br)

### PROJETO DE LEI Nº 58 , DE 26 DE AGOSTO DE 2024.

#### DISPÕE SOBRE A DELIMITAÇÃO DO PERÍMETRO URBANO DE VISTA ALEGRE DO ALTO, E DÁ OUTRAS PROVIDÊNCIAS.

O PREFEITO MUNICIPAL DE VISTA ALEGRE DO ALTO, Estado de São Paulo no uso das atribuições que lhe são conferidas por Lei:

Faço saber que a Câmara Municipal aprovou, e eu sanciono e promulgo a seguinte...

#### L E I:

**Art. 1º** A delimitação do perímetro urbano de Vista Alegre do Alto, fica determinada na seguinte conformidade: **Descrição:** A referida gleba é delimitada por um polígono irregular cuja descrição se inicia no vértice 0, situado na cerca da Rodovia Estadual (SP 323), que delimita a área de propriedade do D.E.R. com a margem direita da Estrada Municipal (VAT. 357), daí segue pela referida margem no sentido Vista Alegre do Alto, assinalado em planta anexa com as seguintes distancias e azimutes: Do vértice 0 segue até o vértice 1 no azimute de 128°52'33", na extensão de 31,83 m; Do vértice 1 segue até o vértice 2 no azimute de 130°34'14", na extensão de 190,98 m; do vértice 2 segue até o vértice 3 no azimute de 133°51'11", na extensão de 28,86 m; do vértice 3 segue até o vértice 4 no azimute de 140°53'38", na extensão de 27,73 m; confrontando do vértice (0) ao vértice (4) com Walter Aparecido Dorigan; do vértice 4 segue até o vértice 5, no azimute de 149°02'01", na extensão de 80,09 Mm confrontando com Walter Aparecido Dorigan e o Anel Viário; do vértice 5 segue pela margem direita da Estrada Municipal (VAT. 357) até o vértice 6 no azimute de 147°39'33", na extensão de 53,66 m; do vértice 6 segue até o vértice 7 no azimute de 145°31'31", na extensão de 70,08 m; do vértice 7 segue até o vértice 8 no azimute de 137°20'03", na extensão de 193,32 m; do vértice 8 segue até o vértice 9 no azimute de 137°46'41", na extensão de 67,63 m; do vértice 9 segue até o vértice 10 no azimute de 139°53'39", na extensão de 101,31 m; do vértice 10 segue até o vértice 11 no azimute de 140°22'28", na extensão de 48,73 m; do vértice 11 segue até o vértice 12 no azimute de 141°42'02", na extensão de 21,72 m, confrontando do vértice 5 ao vértice 1) com Juvenal Alves Fernandes Chaves e Outros; do vértice 12 segue até o vértice 13, confrontando com a propriedade de Juvenal Alves Fernandes Chaves e Outros, no azimute de 25°10'46", na extensão de 440,42 m; do vértice 13 segue até o vértice 14 no azimute de 105°25'00", na extensão de 15,28 m, confrontando com o Anel Viário; do vértice 14 segue até o vértice 15 no azimute de 104°30'01", na extensão de 34,97 m; do vértice 15 segue até o vértice 16 no azimute de 90°47'48", na extensão de 123,62 m; do vértice 16 segue até o vértice 17 no azimute de 9°17'29", na extensão de 12,13 m, confrontando do vértice 14 ao vértice 17 com a propriedade de Walter Aparecido Durigan; do vértice 17 segue pela margem da Estrada Municipal que liga Vista Alegre do Alto– Bairro do Sovaco até o vértice 18 no azimute de 90°47'48", na extensão de 146,14 m, confrontando-se pela esquerda com a propriedade de Donizete Staconi e outros; do vértice 18 segue pela margem da Rua Roma até o vértice 18A no azimute de 349°15'54", na extensão de 959,41 m; do vértice 18A segue até o vértice 18B no azimute de 103°04'47", na extensão de 189,17 m, confrontando-se pela esquerda com a Estrada Municipal que liga Vista Alegre do Alto– Bairro do Sovaco e propriedade de Floriano Trisoglio e s/m; do vértice 18B segue até o vértice 18C no azimute de 218°24'31", na extensão de 202,47 m; do vértice 18C segue até o vértice 18D no azimute de 95°25'10", na extensão de 6,90 m, confrontando-se pela esquerda com a propriedade de Donizete Staconi e



## MUNICÍPIO DE VISTA ALEGRE DO ALTO

Praça Dr. E. H. OwerSandolth, 278 – Cep 15920-000

Vista Alegre do Alto- Estado de São Paulo

CNPJ – 52.854.775/0001-28

Fone: (16) 3277-8300

[www.vistaalegrealto.sp.gov.br](http://www.vistaalegrealto.sp.gov.br)

e-mail :[pmvaa@vistaalegrealto.sp.gov.br](mailto:pmvaa@vistaalegrealto.sp.gov.br)

outros; do vértice **18D** segue pela *margem da Rua Roma* até o vértice **18E** no azimute de **38°21'51"**, na extensão de **54,31** m; do vértice **18E** segue até o vértice **18F** no azimute de **98°49'13"**, na extensão de **44,10** m; do vértice **18F** segue até o vértice **18G** no azimute de **120°29'02"**, na extensão de **50,22** m; do vértice **18G** segue até o vértice **18H** no azimute de **219°17'28"**, na extensão de **42,44** m; do vértice **18H** segue até o vértice **18I** no azimute de **160°33'06"**, na extensão de **42,91** m; do vértice **18I** segue até o vértice **18J** no azimute de **178°22'25"**, na extensão de **438,96** m, pela margem direita da **Estrada Vicinal** que liga **Vista Alegre do Alto – Taiacu**; do vértice **18J** segue até o vértice **20** no azimute de **93°08'01"**, na extensão de **564,82** m, confrontando com Sítio Santana; do vértice **20** segue até o vértice **21A** no azimute de **180°59'43"**, na extensão de **378,09** m, confrontando com Sítio Santana e cruza a **Estrada Vicinal** que liga **Vista Alegre do Alto – Taiacu**; do vértice **21A** segue até o vértice **21B** no azimute de **180°59'43"**, na extensão de **217,96** m; do vértice **21B** segue pela margem do Filete D'água até o vértice **21C** no azimute de **74°04'12"**, na extensão de **50,55** m; do vértice **21C** segue pela margem do Filete D'água até o vértice **21G** no azimute de **84°37'02"**, na extensão de **518,51** m, confrontando-se pela esquerda com a propriedade de Paschoal Pelarim; do vértice **21G** segue até o vértice **21H** no azimute de **193°52'20"**, na extensão de **373,94** m, confrontando-se pela esquerda com a propriedade de Antonio Luiz Carbone; do vértice **21H** segue até o vértice **22** no azimute de **62°05'21"**, na extensão de **135,39** m; do vértice **22** segue até o vértice **23** no azimute de **45°20'02"**, na extensão de **20,00** m, confrontando-se pela esquerda com a propriedade de Antonio Luiz Carbone; do vértice **23** segue até o vértice **24** no azimute de **133°24'09"**, na extensão de **14,01** m, *confrontando com a Estação de Tratamento de Esgotos da Prefeitura Municipal de Vista Alegre do Alto*; do vértice **24** segue até o vértice **25** no azimute de **225°20'02"**, na extensão de **22,53** m; do vértice **25** segue até o vértice **26** no azimute de **242°05'27"**, na extensão de **270,24** m, *confrontando com a propriedade pertencente a Rogério Aidar e outros*; do vértice **26** segue até o vértice **34C** no azimute de **172°40'32"**, na extensão de **701,59** m, confrontando-se do vértice 26 ao vértice 34C com a propriedade de Valdenir Rossi; do vértice **34C** segue até o vértice **34D** no azimute de **154°56'34"**, na extensão de **123,36** m; do vértice **34D** segue até o vértice **34E** no azimute de **243°50'49"**, na extensão de **291,88** m, confrontando do vértice 34A ao vértice 34D com a propriedade de Valdenir Rossi; do vértice **34E** segue até o vértice **7A** no azimute de **152°02'30"**, na extensão de **381,00** m; do vértice **7A** segue até o vértice **7** no azimute de **66°33'30"**, na extensão de **137,28** m; do vértice **7** segue até o vértice **C** no azimute de **66°33'30"**, na extensão de **483,41** m; do vértice **C** segue até o vértice **B** no azimute de **316°57'21"**, na extensão de **398,85** m; do vértice **B** segue até o vértice **A** no azimute de **59°45'08"**, na extensão de **22,37** m, confrontando do vértice 34D ao vértice A com Benedito José Vilela e s/m; do vértice **A** segue até o vértice **9** no azimute de **128°27'15"**, na extensão de **416,79** m; do vértice **9** segue até o vértice **8** no azimute de **183°03'38"**, na extensão de **12,00** m, confrontando do vértice (A) ao vértice (8) com Espólio de Marcos Luís Freitas de Jesus; do vértice **8** segue até o vértice **8A** no azimute de **183°03'39"**, na extensão de **13,38** m, confrontando com Estrada Municipal; do vértice **8A** segue até o vértice **39A** no azimute de **246°48'52"**, na extensão de **332,47** m, confrontando pela esquerda com Ricardo Nardini e outros; do vértice **39A** segue até o vértice **39B** no azimute de **154°04'46"**, na extensão de **432,52** m; do vértice **39B** segue até o vértice **44A** no azimute de **245°26'03"**, na extensão de **1.058,08** m; do vértice **44A** segue até o vértice **45** no azimute de **152°26'54"**, na extensão de **50,73** m; do vértice **45** segue até o vértice **46** no azimute de **152°24'07"**, na extensão de **39,03** m; do vértice **46** segue até o vértice **47** no azimute de **157°42'16"**, na extensão de **37,99** m; do vértice **47** segue até o vértice **48** no azimute de **163°19'40"**, na extensão de **29,85** m; do vértice **48** segue até o vértice **49** no azimute de **173°40'20"**, na extensão de **28,26** m; do vértice **49** segue até o vértice **50** no azimute de **186°37'13"**, na extensão de **43,76** m; do vértice **50** segue até o vértice **51** no azimute de **189°06'13"**, na extensão de **36,86** m; do vértice **51** segue até o vértice **52** no azimute de **193°49'34"**, na extensão de **28,51** m; do vértice **52** segue até o vértice **53** no azimute de **203°05'59"**, na extensão de **31,07** m; do vértice **53** segue até o vértice **54** no azimute de **204°36'45"**, na extensão de **58,73** m; do vértice **54** segue até o vértice **55** no azimute de **203°40'53"**, na extensão de **24,11** m; do vértice **55** segue até o vértice **56** no azimute de **191°47'10"**, na extensão de **26,88** m; do vértice **56** segue até o vértice **57** no azimute de **181°04'31"**, na extensão de **81,46** m, confrontando sucessivamente do vértice (34G) ao vértice (57) com Valdenir Rossi, Luis Carlos Vilela, Riccardo Nardini e outros, Estela Regina Freitas, Maristela Aparecida Salvador Simão e outra;; do vértice **57** segue pela cerca da Rodovia Estadual (SP 323) até o vértice **58** no azimute de **154°33'23"**, na extensão de **14,66** m; do vértice **58** segue até o vértice **59** no azimute de **154°24'48"**, na extensão de **100,84** m; do vértice **59** segue até o vértice **60** no azimute de **153°32'49"**, na extensão de **58,72** m; do vértice **60** segue até o vértice **61** no azimute de **151°35'05"**, na extensão de **55,74** m; do vértice **61** segue até o vértice



## MUNICÍPIO DE VISTA ALEGRE DO ALTO

Praça Dr. E. H. OwerSandolth, 278 – Cep 15920-000

Vista Alegre do Alto- Estado de São Paulo

CNPJ – 52.854.775/0001-28

Fone: (16) 3277-8300

[www.vistaalegrealto.sp.gov.br](http://www.vistaalegrealto.sp.gov.br)

e-mail :[pmvaa@vistaalegrealto.sp.gov.br](mailto:pmvaa@vistaalegrealto.sp.gov.br)

62 no azimute de **150°00'52"**, na extensão de **32,01 m**, **confrontando** do vértice (57) ao vértice (62) com a propriedade de Maristela Aparecida Salvador Simão; do vértice **62** segue até o vértice **63** no azimute de **232°53'25"**, na extensão de **50,39 m**, **confrontando** com a Rodovia Estadual (SP 323); do vértice **63** segue até o vértice **64** no azimute de **232°53'25"**, na extensão de **78,83 m**; do vértice **64** segue até o vértice **65** no azimute de **326°52'43"**, na extensão de **95,18 m**, **confrontando** do vértice (63) ao vértice (65), com a propriedade de Antonio Aparecido Fiorani; do vértice **65** segue até o vértice **66** no azimute de **4°36'10"**, na extensão de **5,61 m**; do vértice **66** segue até o vértice **67** no azimute de **32°50'51"**, na extensão de **22,66 m**; do vértice **67** segue até o vértice **68** no azimute de **25°04'18"**, na extensão de **23,09 m**; do vértice **68** segue até o vértice **69** no azimute de **19°15'58"**, na extensão de **23,43 m**; do vértice **69** segue até o vértice **70** no azimute de **12°12'56"**, na extensão de **43,22 m**, **confrontando** do vértice (65) ao vértice (70) com a Estrada Municipal (VAT. 354); do vértice **70** segue até o vértice **71** no azimute de **356°04'56"**, na extensão de **135,61 m**; do vértice **71** segue até o vértice **72** no azimute de **334°43'28"**, na extensão de **1.877,05 m**; do vértice **72** segue até o vértice **73** no azimute de **242°42'07"**, na extensão de **21,41 m**, **confrontando** do vértice (70) ao vértice (73) com a Rodovia Estadual SP-323; do vértice **73** segue até o vértice **74** no azimute de **215°03'40"**, na extensão de **134,62 m**; do vértice **74** segue até o vértice **75** no azimute de **124°45'09"**, na extensão de **176,21 m**; do vértice **75** segue até o vértice **76** no azimute de **239°12'45"**, na extensão de **1.106,81 m**; do vértice **76** segue até o vértice **77** no azimute de **359°24'37"**, na extensão de **211,31 m**; do vértice **77** segue até o vértice **78** no azimute de **58°19'44"**, na extensão de **879,90 m**; do vértice **78** segue até o vértice **79** no azimute de **35°25'52"**, na extensão de **192,70 m**, confrontando do vértice (73) ao vértice (79) com propriedade de Kleber Picoli e Gisele Picoli, Estrada Municipal VAT 268 e Estrada Municipal VAT 030; do vértice **79** segue até o vértice **80** no azimute de **64°48'55"**, na extensão de **21,40 m**, **confrontando** do vértice (79) ao vértice (0) com a Rodovia Estadual (SP 323); finalmente do vértice **80** segue até o vértice **0**, (início da descrição), no azimute de **334°47'30"**, na extensão de **1.929,66 m**, fechando assim o polígono acima descrito, abrangendo uma área de **401,6384 ha** ou **165,9663 alqs**.

### SITUAÇÃO PROPOSTA

A referida gleba é delimitada por um polígono irregular cuja descrição se inicia no vértice **0**, situado na cerca da Rodovia Estadual (SP 323), que delimita a área de propriedade do D.E.R. com a margem direita da Estrada Municipal (VAT. 357), daí segue pela referida margem no sentido Vista Alegre do Alto, assinalado em planta anexa com as seguintes distancias e azimutes: Do vértice **0** segue até o vértice **1** no azimute de **128°52'33"**, na extensão de **31,83 m**; Do vértice **1** segue até o vértice **2** no azimute de **130°34'14"**, na extensão de **190,98 m**; do vértice **2** segue até o vértice **3** no azimute de **133°51'11"**, na extensão de **28,86 m**; do vértice **3** segue até o vértice **4** no azimute de **140°53'38"**, na extensão de **27,73 m**; confrontando do vértice (0) ao vértice (4) com Walter Aparecido Dorigan; do vértice **4** segue até o vértice **5**, no azimute de **149°02'01"**, na extensão de **80,09 m** confrontando com Walter Aparecido Dorigan e o Anel Viário; do vértice **5** segue pela margem direita da Estrada Municipal (VAT. 357), atual Rua Boa Vista, até o vértice **5A** no azimute de **147°39'33"**, na extensão de **25,59 m**; deste, cruza a referida Rua Boa Vista e segue pela margem direita do Anel Viário, margem direita de quem o segue da Rodovia SP-323 sentido Taiapu, confrontando com Juvenal A. Fernandes Chaves e outros, no azimute de **26°15'24"**, na extensão de **528,41 m** até o vértice **13**; no azimute de **105°25'00"**, na extensão de **15,28 m** até o vértice **14**; do vértice **14** segue até o vértice **15** no azimute de **104°30'01"**, na extensão de **34,97 m**; do vértice **15** segue até o vértice **16** no azimute de **90°47'48"**, na extensão de **123,62 m**; do vértice **16** segue até o vértice **17** no azimute de **9°17'29"**, na extensão de **12,13 m**, **confrontando** do vértice 14 ao vértice 17 com a propriedade de Walter Aparecido Durigan; do vértice **17** segue pela margem da Estrada Municipal que liga Vista Alegre do Alto- Bairro do Sovaco até o vértice **18** no azimute de **90°47'48"**, na extensão de **146,14 m**, confrontando-se pela esquerda com a propriedade de Donizete Staconi e outros; do vértice **18** segue *pela margem da Rua Roma* até o vértice **18A** no azimute de **349°15'54"**, na extensão de **959,41 m**; do vértice **18A** segue até o vértice **18B** no azimute de **103°04'47"**, na extensão de **189,17 m**, confrontando-se pela esquerda com a Estrada Municipal que liga Vista Alegre do Alto- Bairro do Sovaco e propriedade de Floriano Trisoglio e s/m; do vértice **18B** segue até o vértice **18C** no azimute de **218°24'31"**, na extensão de **202,47 m**; do vértice **18C** segue até o



## MUNICÍPIO DE VISTA ALEGRE DO ALTO

Praça Dr. E. H. OwerSandolth, 278 – Cep 15920-000

Vista Alegre do Alto- Estado de São Paulo

CNPJ – 52.854.775/0001-28

Fone: (16) 3277-8300

[www.vistaalegrealto.sp.gov.br](http://www.vistaalegrealto.sp.gov.br)

e-mail :[pmvaa@vistaalegrealto.sp.gov.br](mailto:pmvaa@vistaalegrealto.sp.gov.br)

vértice **18D** no azimute de **95°25'10"**, na extensão de **6,90** m, confrontando-se pela esquerda com a propriedade de Donizete Staconi e outros; do vértice **18D** segue pela *margem da Rua Roma* até o vértice **18E** no azimute de **38°21'51"**, na extensão de **54,31** m; do vértice **18E** segue até o vértice **18F** no azimute de **98°49'13"**, na extensão de **44,10** m; do vértice **18F** segue até o vértice **18G** no azimute de **120°29'02"**, na extensão de **50,22** m; do vértice **18G** segue até o vértice **18H** no azimute de **219°17'28"**, na extensão de **42,44** m; do vértice **18H**, segue até o vértice **18I** no azimute de **160°33'06"**, na extensão de **42,91** m; do vértice **18I**, segue até o vértice **18J** no azimute de **178°22'25"**, na extensão de **438,96** m, do vértice **18J** segue até o vértice **20** no azimute de **93°08'01"**, na extensão de **564,82** m, confrontando com Sítio Santana; do vértice **20** segue até o vértice **21A** no azimute de **180°59'43"**, na extensão de **378,09** m, confrontando com Sítio Santana e cruza a **Estrada Vicinal** que liga **Vista Alegre do Alto – Taiapuçu**; do vértice **21A** segue até o vértice **21B** no azimute de **180°59'43"**, na extensão de **217,96** m; do vértice **21B** segue pela margem do Filete D'água até o vértice **21C** no azimute de **74°04'12"**, na extensão de **50,55** m; do vértice **21C** segue pela margem do Filete D'água até o vértice **21G** no azimute de **84°37'02"**, na extensão de **518,51** m, confrontando-se pela esquerda com a propriedade de Paschoal Pelarim; do vértice **21G** segue até o vértice **21H** no azimute de **193°52'20"**, na extensão de **373,94** m, confrontando-se pela esquerda com a propriedade de Antonio Luiz Carbone; do vértice **21H** segue até o vértice **22** no azimute de **62°05'21"**, na extensão de **135,39** m; do vértice **22** segue até o vértice **23** no azimute de **45°20'02"**, na extensão de **20,00** m, confrontando-se pela esquerda com a propriedade de Antonio Luiz Carbone; do vértice **23** segue até o vértice **24** no azimute de **133°24'09"**, na extensão de **14,01** m, *confrontando com a Estação de Tratamento de Esgotos da Prefeitura Municipal de Vista Alegre do Alto*; do vértice **24** segue até o vértice **25** no azimute de **225°20'02"**, na extensão de **22,53** m; do vértice **25** segue até o vértice **26** no azimute de **242°05'27"**, na extensão de **270,24** m, *confrontando com a propriedade pertencente a Rogério Aidar e outros*; do vértice **26** segue até o vértice **34C** no azimute de **172°40'32"**, na extensão de **701,59** m, confrontando-se do vértice **26** ao vértice **34C** com a propriedade de Valdenir Rossi; do vértice **34C** segue até o vértice **34D** no azimute de **154°56'34"**, na extensão de **123,36** m; do vértice **34D** segue até o vértice **34E** no azimute de **243°50'49"**, na extensão de **291,88** m, confrontando do vértice **34A** ao vértice **34D** com a propriedade de Valdenir Rossi; do vértice **34E** segue até o vértice **7A** no azimute de **152°02'30"**, na extensão de **381,00** m; do vértice **7A** segue até o vértice **7** no azimute de **66°33'30"**, na extensão de **137,28** m; do vértice **7** segue até o vértice **C** no azimute de **66°33'30"**, na extensão de **483,41** m; do vértice **C** segue até o vértice **B** no azimute de **316°57'21"**, na extensão de **398,85** m; do vértice **B** segue até o vértice **A** no azimute de **59°45'08"**, na extensão de **22,37** m, confrontando do vértice **34D** ao vértice **A** com Benedito José Vilela e s/m; do vértice **A** segue até o vértice **9** no azimute de **128°27'15"**, na extensão de **416,79** m; do vértice **9** segue até o vértice **8** no azimute de **183°03'38"**, na extensão de **12,00** m, confrontando do vértice **(A)** ao vértice **(8)** com Espólio de Marcos Luís Freitas de Jesus; do vértice **8** segue até o vértice **8A** no azimute de **183°03'39"**, na extensão de **13,38** m, confrontando com Estrada Municipal; do vértice **8A** segue até o vértice **39A** no azimute de **246°48'52"**, na extensão de **332,47** m, confrontando pela esquerda com Ricardo Nardini e outros; do vértice **39A** segue até o vértice **39B** no azimute de **154°04'46"**, na extensão de **432,52** m; do vértice **39B** segue até o vértice **44A** no azimute de **245°26'03"**, na extensão de **1.058,08** m; do vértice **44A** segue até o vértice **45** no azimute de **152°26'54"**, na extensão de **50,73** m; do vértice **45** segue até o vértice **46** no azimute de **152°24'07"**, na extensão de **39,03** m; do vértice **46** segue até o vértice **47** no azimute de **157°42'16"**, na extensão de **37,99** m; do vértice **47** segue até o vértice **48** no azimute de **163°19'40"**, na extensão de **29,85** m; do vértice **48** segue até o vértice **49** no azimute de **173°40'20"**, na extensão de **28,26** m; do vértice **49** segue até o vértice **50** no azimute de **186°37'13"**, na extensão de **43,76** m; do vértice **50** segue até o vértice **51** no azimute de **189°06'13"**, na extensão de **36,86** m; do vértice **51** segue até o vértice **52** no azimute de **193°49'34"**, na extensão de **28,51** m; do vértice **52** segue até o vértice **53** no azimute de **203°05'59"**, na extensão de **31,07** m; do vértice **53** segue até o vértice **54** no azimute de **204°36'45"**, na extensão de **58,73** m; do vértice **54** segue até o vértice **55** no azimute de **203°40'53"**, na extensão de **24,11** m; do vértice **55** segue até o vértice **56** no azimute de **191°47'10"**, na extensão de **26,88** m; do vértice **56** segue até o vértice **57** no azimute de **181°04'31"**, na extensão de **81,46** m, confrontando sucessivamente do vértice **(34G)** ao vértice **(57)** com Valdenir Rossi, Luis Carlos Vilela, Riccardo Nardini e outros, Estela Regina Freitas, Maristela Aparecida Salvador Simão e outra;; do vértice **57** segue pela cerca da Rodovia Estadual (SP 323) até o vértice **58** no azimute de **154°33'23"**, na extensão de **14,66** m; do vértice **58** segue até o vértice **59** no azimute de **154°24'48"**, na extensão de **100,84** m; do vértice **59** segue até o vértice **60** no azimute de **153°32'49"**, na extensão de **58,72** m; do vértice **60** segue até o vértice **61** no azimute de **151°35'05"**, na



## MUNICÍPIO DE VISTA ALEGRE DO ALTO

Praça Dr. E. H. OwerSandolth, 278 – Cep 15920-000

Vista Alegre do Alto- Estado de São Paulo

CNPJ – 52.854.775/0001-28

Fone: (16) 3277-8300


[www.vistaalegrealto.sp.gov.br](http://www.vistaalegrealto.sp.gov.br)

e-mail :[pmvaa@vistaalegrealto.sp.gov.br](mailto:pmvaa@vistaalegrealto.sp.gov.br)

extensão de **55,74** m; do vértice **61** segue até o vértice **62** no azimute de **150°00'52"**, na extensão de **32,01** m, **confrontando** do vértice (57) ao vértice (62) com a propriedade de Maristela Aparecida Salvador Simão; do vértice **62** segue até o vértice **63** no azimute de **232°53'25"**, na extensão de **50,39** m, **confrontando** com a Rodovia Estadual (SP 323); do vértice **63** segue até o vértice **64** no azimute de **232°53'25"**, na extensão de **78,83** m; do vértice **64** segue até o vértice **65** no azimute de **326°52'43"**, na extensão de **95,18** m, **confrontando** do vértice (63) ao vértice (65), com a propriedade de Antonio Aparecido Fiorani; do vértice **65** segue até o vértice **66** no azimute de **4°36'10"**, na extensão de **5,61** m; do vértice **66** segue até o vértice **67** no azimute de **32°50'51"**, na extensão de **22,66** m; do vértice **67** segue até o vértice **68** no azimute de **25°04'18"**, na extensão de **23,09** m; do vértice **68** segue até o vértice **69** no azimute de **19°15'58"**, na extensão de **23,43** m; do vértice **69** segue até o vértice **70** no azimute de **12°12'56"**, na extensão de **43,22** m, **confrontando** do vértice (65) ao vértice (70) com a Estrada Municipal (VAT. 354); do vértice **70** segue até o vértice **71** no azimute de **356°04'56"**, na extensão de **135,61** m; do vértice **71** segue até o vértice **72** no azimute de **334°43'28"**, na extensão de **1.877,05** m; do vértice **72** segue até o vértice **73** no azimute de **242°42'07"**, na extensão de **21,41** m, **confrontando** do vértice (70) ao vértice (73) com a Rodovia Estadual SP-323; do vértice **73** segue até o vértice **74** no azimute de **215°03'40"**, na extensão de **134,62** m; do vértice **74** segue até o vértice **75** no azimute de **124°45'09"**, na extensão de **176,21** m; do vértice **75** segue até o vértice **76** no azimute de **239°12'45"**, na extensão de **1.106,81** m; do vértice **76** segue até o vértice **77** no azimute de **359°24'37"**, na extensão de **211,31** m; do vértice **77** segue até o vértice **78** no azimute de **58°19'44"**, na extensão de **879,90** m; do vértice **78** segue até o vértice **79** no azimute de **35°25'52"**, na extensão de **192,70** m, **confrontando** do vértice (73) ao vértice (79) com propriedade de Kleber Sicoli e Gisele Sicoli, Estrada Municipal VAT 268 e Estrada Municipal VAT 030; do vértice **79** segue até o vértice **80** no azimute de **64°48'55"**, na extensão de **21,40** m, **confrontando** do vértice (79) ao vértice (0) com a Rodovia Estadual (SP 323); finalmente do vértice **80** segue até o vértice **0**, (início da descrição), no azimute de **334°47'30"**, na extensão de **1.929,66** m, fechando assim o polígono acima descrito, abrangendo uma área de **412,3960 hectares** ou **170,416 alqueires paulista**.

**Art. 2º** Esta lei entra em vigor na data de sua publicação.

Vista Alegre do Alto, 26 de agosto de 2024.



**LUIS ANTONIO FIORANI**  
Prefeito Municipal



## **MUNICÍPIO DE VISTA ALEGRE DO ALTO**

Praça Dr. E. H. OwerSandolth, 278 – Cep 15920-000

Vista Alegre do Alto- Estado de São Paulo

CNPJ – 52.854.775/0001-28

Fone: (16) 3277-8300

[www.vistaalegrealto.sp.gov.br](http://www.vistaalegrealto.sp.gov.br)

e-mail :[pmvaa@vistaalegrealto.sp.gov.br](mailto:pmvaa@vistaalegrealto.sp.gov.br)

### **JUSTIFICATIVA**

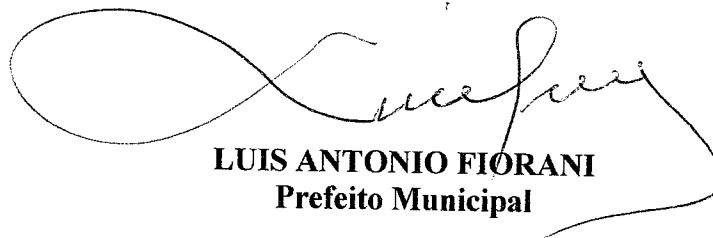
**Referente:** “Dispõe sobre a delimitação do perímetro urbano de Vista Alegre do Alto, e dá outras providências”

**Senhores Vereadores,**

Solicito a aprovação do Projeto de Lei que segue, delimitando o perímetro urbano de Vista Alegre do Alto, para a inclusão de novas áreas dentro do referido perímetro, conforme comprova o Memorial Descritivo e o Mapa/Croqui anexos.

Por esta razão encaminho o Projeto de Lei em questão ao plenário da Câmara Municipal, o qual visa, ser um instrumento de ordenação do território urbano do município e que certamente propiciará uma melhoria no desenvolvimento urbano.

Ao ensejo, renovo protestos de estima e apreço.



**LUIS ANTONIO FIORANI**  
**Prefeito Municipal**

## MEMORIAL DESCRITIVO

Objeto..... **EXPANSÃO DO PERÍMETRO URBANO - JULHO/2024**

Proprietário ..... **MUNICÍPIO DE VISTA ALEGRE DO ALTO/SP**

Área Total:..... **401,6384 Hectares ou 165,9663 Alqueires Paulista.**

### **SITUAÇÃO ORIGINAL**

**PERIMETRO CONFORME DOCUMENTO OFICIAL CEDIDO PELA PREFEITURA MUNICIPAL:** A referida gleba é delimitada por um polígono irregular cuja descrição se inicia no vértice 0, situado na cerca da Rodovia Estadual (SP 323), que delimita a área de propriedade do D.E.R. com a margem direita da Estrada Municipal (VAT. 357), daí segue pela referida margem no sentido Vista Alegre do Alto, assinalado em planta anexa com as seguintes distâncias e azimutes: Do vértice 0 segue até o vértice 1 no azimute de **128°52'33"**, na extensão de **31,83 m**; Do vértice 1 segue até o vértice 2 no azimute de **130°34'14"**, na extensão de **190,98 m**; do vértice 2 segue até o vértice 3 no azimute de **133°51'11"**, na extensão de **28,86 m**; do vértice 3 segue até o vértice 4 no azimute de **140°53'38"**, na extensão de **27,73 m**; confrontando do vértice (0) ao vértice (4) com Walter Aparecido Dorigan; do vértice 4 segue até o vértice 5, no azimute de **149°02'01"**, na extensão de **80,09 Mm** confrontando com Walter Aparecido Dorigan e o Anel Viário; do vértice 5 segue pela margem direita da Estrada Municipal (VAT. 357) até o vértice 6 no azimute de **147°39'33"**, na extensão de **53,66 m**; do vértice 6 segue até o vértice 7 no azimute de **145°31'31"**, na extensão de **70,08 m**; do vértice 7 segue até o vértice 8 no azimute de **137°20'03"**, na extensão de **193,32 m**; do vértice 8 segue até o vértice 9 no azimute de **137°46'41"**, na extensão de **67,63 m**; do vértice 9 segue até o vértice 10 no azimute de **139°53'39"**, na extensão de **101,31 m**; do vértice 10 segue até o vértice 11 no azimute de **140°22'28"**, na extensão de **48,73 m**; do vértice 11 segue até o vértice 12 no azimute de **141°42'02"**, na extensão de **21,72 m**, confrontando do vértice 5 ao vértice 1) com Juvenal Alves Fernandes Chaves e Outros; do vértice 12 segue até o vértice 13, confrontando com a propriedade de Juvenal Alves Fernandes Chaves e Outros, no azimute de **25°10'46"**, na extensão de **440,42 m**; do vértice 13 segue até o vértice 14 no azimute de **105°25'00"**, na extensão de **15,28 m**, confrontando com o Anel Viário; do vértice 14 segue até o vértice 15 no azimute de **104°30'01"**, na extensão de **34,97 m**; do vértice 15 segue até o vértice 16 no azimute de **90°47'48"**, na extensão de **123,62 m**; do vértice 16 segue até o vértice 17 no azimute de **9°17'29"**, na extensão de **12,13 m**, confrontando do vértice 14 ao vértice 17 com a propriedade de Walter Aparecido Dorigan; do vértice 17 segue pela margem da Estrada Municipal que liga Vista Alegre do Alto– Bairro do Sovaco até o vértice 18 no azimute de **90°47'48"**, na extensão de **146,14 m**, confrontando-se pela esquerda com a propriedade de Donizete Staconi e outros; do vértice 18 segue *pela margem da Rua Roma* até o vértice 18A no azimute de **349°15'54"**, na extensão de **959,41 m**; do vértice 18A segue até o vértice 18B no azimute de **103°04'47"**, na extensão de **189,17 m**, confrontando-se pela esquerda com a Estrada Municipal que liga Vista Alegre do Alto– Bairro do Sovaco e propriedade de Floriano Trisoglio e s/m; do vértice 18B segue até o vértice 18C no azimute de **218°24'31"**, na extensão de **202,47 m**; do vértice 18C segue até o vértice 18D no azimute de **95°25'10"**, na extensão de **6,90 m**, confrontando-se pela esquerda com a propriedade de Donizete Staconi e outros; do vértice 18D segue *pela margem da Rua Roma* até o vértice 18E no azimute de **38°21'51"**, na extensão de **54,31 m**; do vértice 18E segue até o vértice 18F no azimute de **98°49'13"**, na extensão de **44,10 m**; do vértice 18F segue até o vértice 18G no azimute de **120°29'02"**, na extensão de **50,22 m**; do vértice 18G segue até o vértice 18H no azimute de **219°17'28"**, na extensão de **42,44 m**; do vértice 18H segue até o vértice 18I no azimute de **160°33'06"**, na extensão de **42,91 m**; do vértice 18I segue até o vértice 18J no azimute de **178°22'25"**, na extensão de **438,96 m**, pela margem direita da **Estrada Vicinal** que liga **Vista Alegre do Alto – Taiapu**; do vértice 18J segue até o vértice 20 no azimute de **93°08'01"**, na extensão de **564,82 m**, confrontando com Sítio Santana; do vértice 20 segue até o vértice 21A no azimute de **180°59'43"**, na extensão de **378,09 m**, confrontando com Sítio Santana e cruza a **Estrada Vicinal** que liga **Vista Alegre do Alto – Taiapu**; do vértice 21A segue até o vértice 21B no azimute de **180°59'43"**, na extensão de **217,96 m**; do vértice 21B segue pela margem do Filete D'água até o vértice 21C no azimute de **74°04'12"**, na extensão de **50,55 m**; do vértice 21C segue pela margem do Filete D'água até o vértice 21G no azimute de **84°37'02"**, na extensão de **518,51 m**, confrontando-se pela esquerda com a propriedade de Paschoal Pelarim; do vértice 21G segue até o vértice 21H no azimute de **193°52'20"**, na extensão de **373,94 m**, confrontando-se pela esquerda com a propriedade de Antonio Luiz Carbone; do vértice 21H segue até o vértice 22 no azimute de **62°05'21"**, na extensão de **135,39 m**; do vértice 22 segue até o vértice 23 no azimute de **45°20'02"**, na extensão de **20,00 m**, confrontando-se pela esquerda com a propriedade de Antonio Luiz Carbone; do vértice 23 segue até o vértice 24 no azimute de **133°24'09"**, na extensão de **14,01 m**, *confrontando com a Estação de Tratamento de Esgotos da Prefeitura Municipal de Vista Alegre do Alto*; do vértice 24 segue até o vértice 25 no azimute de **225°20'02"**, na extensão de **22,53 m**; do vértice 25 segue até o vértice 26 no azimute de **242°05'27"**, na extensão de **270,24 m**, *confrontando com a propriedade pertencente a Rogério Aidar e outros*; do vértice 26 segue até o vértice



**34C** no azimute de **172°40'32"**, na extensão de **701,59** m, confrontando-se do vértice 26 ao vértice 34C com a propriedade de Valdenir Rossi; do vértice **34C** segue até o vértice **34D** no azimute de **154°56'34"**, na extensão de **123,36** m; do vértice **34D** segue até o vértice **34E** no azimute de **243°50'49"**, na extensão de **291,88** m, confrontando do vértice 34A ao vértice 34D com a propriedade de Valdenir Rossi; do vértice **34E** segue até o vértice **7A** no azimute de **152°02'30"**, na extensão de **381,00** m; do vértice **7A** segue até o vértice **7** no azimute de **66°33'30"**, na extensão de **137,28** m; do vértice **7** segue até o vértice **C** no azimute de **66°33'30"**, na extensão de **483,41** m; do vértice **C** segue até o vértice **B** no azimute de **316°57'21"**, na extensão de **398,85** m; do vértice **B** segue até o vértice **A** no azimute de **59°45'08"**, na extensão de **22,37** m, confrontando do vértice 34D ao vértice A com Benedito José Vilela e s/m; do vértice **A** segue até o vértice **9** no azimute de **128°27'15"**, na extensão de **416,79** m; do vértice **9** segue até o vértice **8** no azimute de **183°03'38"**, na extensão de **12,00** m, confrontando do vértice (A) ao vértice (8) com Espólio de Marcos Luís Freitas de Jesus; do vértice **8** segue até o vértice **8A** no azimute de **183°03'39"**, na extensão de **13,38** m, confrontando com Estrada Municipal; do vértice **8A** segue até o vértice **39A** no azimute de **246°48'52"**, na extensão de **332,47** m, confrontando pela esquerda com Ricardo Nardini e outros; do vértice **39A** segue até o vértice **39B** no azimute de **154°04'46"**, na extensão de **432,52** m; do vértice **39B** segue até o vértice **44A** no azimute de **245°26'03"**, na extensão de **1.058,08** m; do vértice **44A** segue até o vértice **45** no azimute de **152°26'54"**, na extensão de **50,73** m; do vértice **45** segue até o vértice **46** no azimute de **152°24'07"**, na extensão de **39,03** m; do vértice **46** segue até o vértice **47** no azimute de **157°42'16"**, na extensão de **37,99** m; do vértice **47** segue até o vértice **48** no azimute de **163°19'40"**, na extensão de **29,85** m; do vértice **48** segue até o vértice **49** no azimute de **173°40'20"**, na extensão de **28,26** m; do vértice **49** segue até o vértice **50** no azimute de **186°37'13"**, na extensão de **43,76** m; do vértice **50** segue até o vértice **51** no azimute de **189°06'13"**, na extensão de **36,86** m; do vértice **51** segue até o vértice **52** no azimute de **193°49'34"**, na extensão de **28,51** m; do vértice **52** segue até o vértice **53** no azimute de **203°05'59"**, na extensão de **31,07** m; do vértice **53** segue até o vértice **54** no azimute de **204°36'45"**, na extensão de **58,73** m; do vértice **54** segue até o vértice **55** no azimute de **203°40'53"**, na extensão de **24,11** m; do vértice **55** segue até o vértice **56** no azimute de **191°47'10"**, na extensão de **26,88** m; do vértice **56** segue até o vértice **57** no azimute de **181°04'31"**, na extensão de **81,46** m, confrontando sucessivamente do vértice (34G) ao vértice (57) com Valdenir Rossi, Luis Carlos Vilela, Riccardo Nardini e outros, Estela Regina Freitas, Maristela Aparecida Salvador Simão e outra; do vértice **57** segue pela cerca da Rodovia Estadual (SP 323) até o vértice **58** no azimute de **154°33'23"**, na extensão de **14,66** m; do vértice **58** segue até o vértice **59** no azimute de **154°24'48"**, na extensão de **100,84** m; do vértice **59** segue até o vértice **60** no azimute de **153°32'49"**, na extensão de **58,72** m; do vértice **60** segue até o vértice **61** no azimute de **151°35'05"**, na extensão de **55,74** m; do vértice **61** segue até o vértice **62** no azimute de **150°00'52"**, na extensão de **32,01** m, **confrontando** do vértice (57) ao vértice (62) com a propriedade de Maristela Aparecida Salvador Simão; do vértice **62** segue até o vértice **63** no azimute de **232°53'25"**, na extensão de **50,39** m, **confrontando** com a Rodovia Estadual (SP 323); do vértice **63** segue até o vértice **64** no azimute de **232°53'25"**, na extensão de **78,83** m; do vértice **64** segue até o vértice **65** no azimute de **326°52'43"**, na extensão de **95,18** m, **confrontando** do vértice (63) ao vértice (65), com a propriedade de Antonio Aparecido Fiorani; do vértice **65** segue até o vértice **66** no azimute de **4°36'10"**, na extensão de **5,61** m; do vértice **66** segue até o vértice **67** no azimute de **32°50'51"**, na extensão de **22,66** m; do vértice **67** segue até o vértice **68** no azimute de **25°04'18"**, na extensão de **23,09** m; do vértice **68** segue até o vértice **69** no azimute de **19°15'58"**, na extensão de **23,43** m; do vértice **69** segue até o vértice **70** no azimute de **12°12'56"**, na extensão de **43,22** m, **confrontando** do vértice (65) ao vértice (70) com a Estrada Municipal (VAT. 354); do vértice **70** segue até o vértice **71** no azimute de **356°04'56"**, na extensão de **135,61** m; do vértice **71** segue até o vértice **72** no azimute de **334°43'28"**, na extensão de **1.877,05** m; do vértice **72** segue até o vértice **73** no azimute de **242°42'07"**, na extensão de **21,41** m, **confrontando** do vértice (70) ao vértice (73) com a Rodovia Estadual SP-323; do vértice **73** segue até o vértice **74** no azimute de **215°03'40"**, na extensão de **134,62** m; do vértice **74** segue até o vértice **75** no azimute de **124°45'09"**, na extensão de **176,21** m; do vértice **75** segue até o vértice **76** no azimute de **239°12'45"**, na extensão de **1.106,81** m; do vértice **76** segue até o vértice **77** no azimute de **359°24'37"**, na extensão de **211,31** m; do vértice **77** segue até o vértice **78** no azimute de **58°19'44"**, na extensão de **879,90** m; do vértice **78** segue até o vértice **79** no azimute de **35°25'52"**, na extensão de **192,70** m, confrontando do vértice (73) ao vértice (79) com propriedade de Kleber Picoli e Gisele Picoli, Estrada Municipal VAT 268 e Estrada Municipal VAT 030; do vértice **79** segue até o vértice **80** no azimute de **64°48'55"**, na extensão de **21,40** m, **confrontando** do vértice (79) ao vértice (0) com a Rodovia Estadual (SP 323); finalmente do vértice **80** segue até o vértice **0**, (início da descrição), no azimute de **334°47'30"**, na extensão de **1.929,66** m, fechando assim o polígono acima descrito, abrangendo uma área de **401,6384** ha ou **165,9663** alqs.

## SITUAÇÃO PROPOSTA

A referida gleba é delimitada por um polígono irregular cuja descrição se inicia no vértice **0**, situado na cerca da Rodovia Estadual (SP 323), que delimita a área de propriedade do D.E.R. com a margem direita da Estrada Municipal (VAT. 357), daí segue pela referida margem no sentido Vista Alegre do Alto, assinalado em planta anexa com as




seguintes distancias e azimutes: Do vértice 0 segue até o vértice 1 no azimute de **128°52'33"**, na extensão de **31,83** m; Do vértice 1 segue até o vértice 2 no azimute de **130°34'14"**, na extensão de **190,98** m; do vértice 2 segue até o vértice 3 no azimute de **133°51'11"**, na extensão de **28,86** m; do vértice 3 segue até o vértice 4 no azimute de **140°53'38"**, na extensão de **27,73** m; confrontando do vértice (0) ao vértice (4) com Walter Aparecido Dorigan; do vértice 4 segue até o vértice 5, no azimute de **149°02'01"**, na extensão de **80,09** m confrontando com Walter Aparecido Dorigan e o Anel Viário; do vértice 5 segue pela margem direita da Estrada Municipal (VAT. 357), atual Rua Boa Vista, até o vértice 5A no azimute de **147°39'33"**, na extensão de **25,59** m; deste, cruza a referida Rua Boa Vista e segue pela margem direita do Anel Viário, margem direita de quem o segue da Rodovia SP-323 sentido Taiacu, confrontando com Juvenal A. Fernandes Chaves e outros, no azimute de **26°15'24"**, na extensão de **528,41** m até o vértice 13; no azimute de **105°25'00"**, na extensão de **15,28** m até o vértice 14; do vértice 14 segue até o vértice 15 no azimute de **104°30'01"**, na extensão de **34,97** m; do vértice 15 segue até o vértice 16 no azimute de **90°47'48"**, na extensão de **123,62** m; do vértice 16 segue até o vértice 17 no azimute de **9°17'29"**, na extensão de **12,13** m, **confrontando** do vértice 14 ao vértice 17 com a propriedade de Walter Aparecido Durigan; do vértice 17 segue pela margem da Estrada Municipal que liga Vista Alegre do Alto– Bairro do Sovaco até o vértice 18 no azimute de **90°47'48"**, na extensão de **146,14** m, confrontando-se pela esquerda com a propriedade de Donizete Staconi e outros; do vértice 18 segue *pela margem da Rua Roma* até o vértice 18A no azimute de **349°15'54"**, na extensão de **959,41** m; do vértice 18A segue até o vértice 18B no azimute de **103°04'47"**, na extensão de **189,17** m, confrontando-se pela esquerda com a Estrada Municipal que liga Vista Alegre do Alto– Bairro do Sovaco e propriedade de Floriano Trisoglio e s/m; do vértice 18B segue até o vértice 18C no azimute de **218°24'31"**, na extensão de **202,47** m; do vértice 18C segue até o vértice 18D no azimute de **95°25'10"**, na extensão de **6,90** m, confrontando-se pela esquerda com a propriedade de Donizete Staconi e outros; do vértice 18D segue *pela margem da Rua Roma* até o vértice 18E no azimute de **38°21'51"**, na extensão de **54,31** m; do vértice 18E segue até o vértice 18F no azimute de **98°49'13"**, na extensão de **44,10** m; do vértice 18F segue até o vértice 18G no azimute de **120°29'02"**, na extensão de **50,22** m; do vértice 18G segue até o vértice 18H no azimute de **219°17'28"**, na extensão de **42,44** m; do vértice 18H, segue até o vértice 18I no azimute de **160°33'06"**, na extensão de **42,91** m; do vértice 18I, segue até o vértice 18J no azimute de **178°22'25"**, na extensão de **438,96** m, do vértice 18J segue até o vértice 20 no azimute de **93°08'01"**, na extensão de **564,82** m, confrontando com Sitio Santana; do vértice 20 segue até o vértice 21A no azimute de **180°59'43"**, na extensão de **378,09** m, confrontando com Sitio Santana e cruza a **Estrada Vicinal** que liga **Vista Alegre do Alto – Taiacu**; do vértice 21A segue até o vértice 21B no azimute de **180°59'43"**, na extensão de **217,96** m; do vértice 21B segue pela margem do Filete D'agua até o vértice 21C no azimute de **74°04'12"**, na extensão de **50,55** m; do vértice 21C segue pela margem do Filete D'agua até o vértice 21G no azimute de **84°37'02"**, na extensão de **518,51** m, confrontando-se pela esquerda com a propriedade de Paschoal Pelarim; do vértice 21G segue até o vértice 21H no azimute de **193°52'20"**, na extensão de **373,94** m, confrontando-se pela esquerda com a propriedade de Antonio Luiz Carbone; do vértice 21H segue até o vértice 22 no azimute de **62°05'21"**, na extensão de **135,39** m; do vértice 22 segue até o vértice 23 no azimute de **45°20'02"**, na extensão de **20,00** m, confrontando-se pela esquerda com a propriedade de Antonio Luiz Carbone; do vértice 23 segue até o vértice 24 no azimute de **133°24'09"**, na extensão de **14,01** m, *confrontando com a Estação de Tratamento de Esgotos da Prefeitura Municipal de Vista Alegre do Alto*; do vértice 24 segue até o vértice 25 no azimute de **225°20'02"**, na extensão de **22,53** m; do vértice 25 segue até o vértice 26 no azimute de **242°05'27"**, na extensão de **270,24** m, *confrontando com a propriedade pertencente a Rogério Aidar e outros*; do vértice 26 segue até o vértice 34C no azimute de **172°40'32"**, na extensão de **701,59** m, confrontando-se do vértice 26 ao vértice 34C com a propriedade de Valdenir Rossi; do vértice 34C segue até o vértice 34D no azimute de **154°56'34"**, na extensão de **123,36** m; do vértice 34D segue até o vértice 34E no azimute de **243°50'49"**, na extensão de **291,88** m, confrontando do vértice 34A ao vértice 34D com a propriedade de Valdenir Rossi; do vértice 34E segue até o vértice 7A no azimute de **152°02'30"**, na extensão de **381,00** m; do vértice 7A segue até o vértice 7 no azimute de **66°33'30"**, na extensão de **137,28** m; do vértice 7 segue até o vértice C no azimute de **66°33'30"**, na extensão de **483,41** m; do vértice C segue até o vértice B no azimute de **316°57'21"**, na extensão de **398,85** m; do vértice B segue até o vértice A no azimute de **59°45'08"**, na extensão de **22,37** m, confrontando do vértice 34D ao vértice A com Benedito José Vilela e s/m; do vértice A segue até o vértice 9 no azimute de **128°27'15"**, na extensão de **416,79** m; do vértice 9 segue até o vértice 8 no azimute de **183°03'38"**, na extensão de **12,00** m, confrontando do vértice (A) ao vértice (8) com Espólio de Marcos Luís Freitas de Jesus; do vértice 8 segue até o vértice 8A no azimute de **183°03'39"**, na extensão de **13,38** m, confrontando com Estrada Municipal; do vértice 8A segue até o vértice 39A no azimute de **246°48'52"**, na extensão de **332,47** m, confrontando pela esquerda com Ricardo Nardini e outros; do vértice 39A segue até o vértice 39B no azimute de **154°04'46"**, na extensão de **432,52** m; do vértice 39B segue até o vértice 44A no azimute de **245°26'03"**, na extensão de **1.058,08** m; do vértice 44A segue até o vértice 45 no azimute de **152°26'54"**, na extensão de **50,73** m; do vértice 45 segue até o vértice 46 no azimute de **152°24'07"**, na extensão de **39,03** m; do vértice 46 segue até o vértice 47 no azimute de **157°42'16"**, na extensão de **37,99** m; do vértice 47 segue até o vértice 48 no azimute de **163°19'40"**, na extensão de **29,85** m; do vértice 48 segue até o vértice 49 no azimute de **173°40'20"**, na extensão de **28,26** m; do vértice 49 segue até o vértice 50 no azimute de **186°37'13"**, na extensão de **43,76** m; do vértice 50 segue até o vértice 51 no azimute de **189°06'13"**, na



extensão de 36,86 m; do vértice 51 segue até o vértice 52 no azimute de 193°49'34", na extensão de 28,51 m; do vértice 52 segue até o vértice 53 no azimute de 203°05'59", na extensão de 31,07 m; do vértice 53 segue até o vértice 54 no azimute de 204°36'45", na extensão de 58,73 m; do vértice 54 segue até o vértice 55 no azimute de 203°40'53", na extensão de 24,11 m; do vértice 55 segue até o vértice 56 no azimute de 191°47'10", na extensão de 26,88 m; do vértice 56 segue até o vértice 57 no azimute de 181°04'31", na extensão de 81,46 m, confrontando sucessivamente do vértice (34G) ao vértice (57) com Valdenir Rossi, Luis Carlos Vilela, Riccardo Nardini e outros, Estela Regina Freitas, Maristela Aparecida Salvador Simão e outra;; do vértice 57 segue pela cerca da Rodovia Estadual (SP 323) até o vértice 58 no azimute de 154°33'23", na extensão de 14,66 m; do vértice 58 segue até o vértice 59 no azimute de 154°24'48", na extensão de 100,84 m; do vértice 59 segue até o vértice 60 no azimute de 153°32'49", na extensão de 58,72 m; do vértice 60 segue até o vértice 61 no azimute de 151°35'05", na extensão de 55,74 m; do vértice 61 segue até o vértice 62 no azimute de 150°00'52", na extensão de 32,01 m, **confrontando** do vértice (57) ao vértice (62) com a propriedade de Maristela Aparecida Salvador Simão; do vértice 62 segue até o vértice 63 no azimute de 232°53'25", na extensão de 50,39 m, **confrontando** com a Rodovia Estadual (SP 323); do vértice 63 segue até o vértice 64 no azimute de 232°53'25", na extensão de 78,83 m; do vértice 64 segue até o vértice 65 no azimute de 326°52'43", na extensão de 95,18 m, **confrontando** do vértice (63) ao vértice (65), com a propriedade de Antonio Aparecido Fiorani; do vértice 65 segue até o vértice 66 no azimute de 4°36'10", na extensão de 5,61 m; do vértice 66 segue até o vértice 67 no azimute de 32°50'51", na extensão de 22,66 m; do vértice 67 segue até o vértice 68 no azimute de 25°04'18", na extensão de 23,09 m; do vértice 68 segue até o vértice 69 no azimute de 19°15'58", na extensão de 23,43 m; do vértice 69 segue até o vértice 70 no azimute de 12°12'56", na extensão de 43,22 m, **confrontando** do vértice (65) ao vértice (70) com a Estrada Municipal (VAT. 354); do vértice 70 segue até o vértice 71 no azimute de 356°04'56", na extensão de 135,61 m; do vértice 71 segue até o vértice 72 no azimute de 334°43'28", na extensão de 1.877,05 m; do vértice 72 segue até o vértice 73 no azimute de 242°42'07", na extensão de 21,41 m, **confrontando** do vértice (70) ao vértice (73) com a Rodovia Estadual SP-323; do vértice 73 segue até o vértice 74 no azimute de 215°03'40", na extensão de 134,62 m; do vértice 74 segue até o vértice 75 no azimute de 124°45'09", na extensão de 176,21 m; do vértice 75 segue até o vértice 76 no azimute de 239°12'45", na extensão de 1.106,81 m; do vértice 76 segue até o vértice 77 no azimute de 359°24'37", na extensão de 211,31 m; do vértice 77 segue até o vértice 78 no azimute de 58°19'44", na extensão de 879,90 m; do vértice 78 segue até o vértice 79 no azimute de 35°25'52", na extensão de 192,70 m, confrontando do vértice (73) ao vértice (79) com propriedade de Kleber Sicoli e Gisele Sicoli, Estrada Municipal VAT 268 e Estrada Municipal VAT 030; do vértice 79 segue até o vértice 80 no azimute de 64°48'55", na extensão de 21,40 m, **confrontando** do vértice (79) ao vértice (0) com a Rodovia Estadual (SP 323); finalmente do vértice 80 segue até o vértice 0, (início da descrição), no azimute de 334°47'30", na extensão de 1.929,66 m, fechando assim o polígono acima descrito, abrangendo uma área de 412,3960 hectares ou 170,416 alqueires paulista.

Vista Alegre do Alto, SP, 30 de julho de 2.024.



**DIRCEU & ZANIBONI TOPOGRAFIA LTDA-EPP**


CNPJ: 11.348.215/0001-14

REGISTRO NO CREA: 0789776

Resp. Técnico - Engenheiro Civil: **VALDENIR ZANIBONI**

CREA: 0601349905 RG: 12.352.667-X-SSP/SP CPF: 083.305.278-08

Código do Credenciamento no INCRA: A8P



**PREFEITO MUNICIPAL: LUIS ANTONIO FIORANI**

ADMINISTRAÇÃO: 2021 / 2024