



CAMARA MUNICIPAL DE VISTA ALEGRE DO ALTO

Rua Manoel Marques, 127 – Fone: (16) 3287-1576 / 3287-1495

CEP 15920-000 - VISTA ALEGRE DO ALTO-SP

e-mail: secretaria@camaravistaalegrealto.sp.gov.br

site: www.cmvistaalegrealto.com.br

PROJETO DE LEI Nº 50, DE 15 DE MAIO DE 2023.

Dispõe sobre a Denominação de **Francisco Alves da Silva** à Estrada Municipal VAT 480.

O PREFEITO MUNICIPAL DE VISTA ALEGRE DO ALTO, ESTADO DE SÃO PAULO, no uso de suas atribuições que lhe são conferidas por lei:

Faço saber que a Câmara Municipal Aprovou, e eu sanciono e promulgo a seguinte...

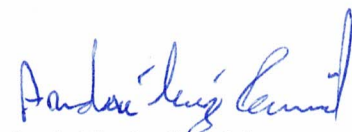
LEI:


Art.1º Fica denominada **Francisco Alves da Silva** a Estrada Municipal VAT 480 de Vista Alegre do Alto, SP.

Art 2º As despesas decorrentes desta lei correrão por conta de dotação própria do orçamento vigente.

Art 3º Esta lei entrará em vigor na data de sua publicação.

Vista Alegre do Alto, 15 de Maio de 2023.


André Luiz Carniel


Marcelo Amado Grassetti


Roberto Cesar de Oliveira Sousa





CAMARA MUNICIPAL DE VISTA ALEGRE DO ALTO

Rua Manoel Marques, 127 – Fone: (16) 3287-1576 / 3287-1495

CEP 15920-000 - VISTA ALEGRE DO ALTO-SP

e-mail: secretaria@camaravistaalegrealto.sp.gov.br


site: www.cmvistaalegrealto.com.br

JUSTIFICATIVA DO PROJETO DE LEI Nº 50/2023

Apresentamos aos demais Edis para que seja apreciado em regime de urgência especial, o projeto de lei que dá denominação de **Francisco Alves da Silva** à Estrada Municipal VAT 480 do Município de Vista Alegre do Alto, Estado de São Paulo.

Além da denominação, cabe destacar o nome do ilustre cidadão Francisco Alves da Silva, nascido em 25 de Dezembro de 1896 e falecido em 05 de Março de 1970 que veio do Estado de Minas Gerais para o nosso Município na época do auge do Café, onde se instalou próximo ao Rio da Onça e até hoje seus familiares estão ali residindo mantendo a tradição. Foi casado com a senhora Alexandrina Gavassi com quem teve nove filhos: Luciano, Maria, Brasilina, Francisca, Celena, Benedito, João, José e Ernestina.

Vista Alegre do Alto, 15 de maio de 2023.


André Luiz Carniel


Marcelo Amado Grasseti


Roberto Cesar de Oliveira Sousa

ESTRADAS	
1	VA 1301 8.207,89
2	VA 1302 3.098,38
3	VA 1303 6.792,31
4	VA 1304 4.509,46
5	VA 1305 2.488,24
6	VA 1306 4.138,78
7	VA 1307 3.001,29
8	VA 1308 2.551,07
9	VA 1309 2.522,36
10	VA 1310 3.106,82
11	VA 1311 1.412,56



PIRANGI

APARECIDA DO MONTE ALTO

ARIRANHA

Francisco Alves

VISTA ALEGRE DO ALTO

1 TAIACU



MAPA DE CONTROLE DE IMÓVELS RURAIS
MOPR. DE MALHA VISUAL

Localidade: **MUNICÍPIO DE VISTA ALEGRE DO ALTO - SP**

Proprietário: **JOÃO PEREIRA**

Matrícula: **132.808**

Assinatura: **MAURICIO DE VILHENA ALVES DO ALTO**

Carimbo: **132.808**

LEGENDA

- Área de Proteção Ambiental
- Área de Preservação Ambiental
- Área de Preservação Ambiental - RPPN
- Área de Preservação Ambiental - Reserva Particular do Patrimônio Cultural
- Área de Preservação Ambiental - Reserva Particular do Patrimônio Histórico
- Área de Preservação Ambiental - Reserva Particular do Patrimônio Natural
- Área de Preservação Ambiental - Reserva Particular do Patrimônio Paisagístico
- Área de Preservação Ambiental - Reserva Particular do Patrimônio Turístico
- Área de Preservação Ambiental - Reserva Particular do Patrimônio Urbano
- Área de Preservação Ambiental - Reserva Particular do Patrimônio Cultural, Histórico, Paisagístico, Natural, Turístico e Urbano
- Área de Preservação Ambiental - Reserva Particular do Patrimônio Cultural, Histórico, Paisagístico, Natural, Turístico e Urbano - RPPN
- Área de Preservação Ambiental - Reserva Particular do Patrimônio Cultural, Histórico, Paisagístico, Natural, Turístico e Urbano - RPPN - Reserva Particular do Patrimônio Cultural
- Área de Preservação Ambiental - Reserva Particular do Patrimônio Cultural, Histórico, Paisagístico, Natural, Turístico e Urbano - RPPN - Reserva Particular do Patrimônio Histórico
- Área de Preservação Ambiental - Reserva Particular do Patrimônio Cultural, Histórico, Paisagístico, Natural, Turístico e Urbano - RPPN - Reserva Particular do Patrimônio Natural
- Área de Preservação Ambiental - Reserva Particular do Patrimônio Cultural, Histórico, Paisagístico, Natural, Turístico e Urbano - RPPN - Reserva Particular do Patrimônio Paisagístico
- Área de Preservação Ambiental - Reserva Particular do Patrimônio Cultural, Histórico, Paisagístico, Natural, Turístico e Urbano - RPPN - Reserva Particular do Patrimônio Turístico
- Área de Preservação Ambiental - Reserva Particular do Patrimônio Cultural, Histórico, Paisagístico, Natural, Turístico e Urbano - RPPN - Reserva Particular do Patrimônio Urbano
- Área de Preservação Ambiental - Reserva Particular do Patrimônio Cultural, Histórico, Paisagístico, Natural, Turístico e Urbano - RPPN - Reserva Particular do Patrimônio Cultural, Histórico, Paisagístico, Natural, Turístico e Urbano
- Área de Preservação Ambiental - Reserva Particular do Patrimônio Cultural, Histórico, Paisagístico, Natural, Turístico e Urbano - RPPN - Reserva Particular do Patrimônio Cultural, Histórico, Paisagístico, Natural, Turístico e Urbano - Reserva Particular do Patrimônio Cultural
- Área de Preservação Ambiental - Reserva Particular do Patrimônio Cultural, Histórico, Paisagístico, Natural, Turístico e Urbano - RPPN - Reserva Particular do Patrimônio Cultural, Histórico, Paisagístico, Natural, Turístico e Urbano - Reserva Particular do Patrimônio Histórico
- Área de Preservação Ambiental - Reserva Particular do Patrimônio Cultural, Histórico, Paisagístico, Natural, Turístico e Urbano - RPPN - Reserva Particular do Patrimônio Cultural, Histórico, Paisagístico, Natural, Turístico e Urbano - Reserva Particular do Patrimônio Natural
- Área de Preservação Ambiental - Reserva Particular do Patrimônio Cultural, Histórico, Paisagístico, Natural, Turístico e Urbano - RPPN - Reserva Particular do Patrimônio Cultural, Histórico, Paisagístico, Natural, Turístico e Urbano - Reserva Particular do Patrimônio Paisagístico
- Área de Preservação Ambiental - Reserva Particular do Patrimônio Cultural, Histórico, Paisagístico, Natural, Turístico e Urbano - RPPN - Reserva Particular do Patrimônio Cultural, Histórico, Paisagístico, Natural, Turístico e Urbano - Reserva Particular do Patrimônio Turístico
- Área de Preservação Ambiental - Reserva Particular do Patrimônio Cultural, Histórico, Paisagístico, Natural, Turístico e Urbano - RPPN - Reserva Particular do Patrimônio Cultural, Histórico, Paisagístico, Natural, Turístico e Urbano - Reserva Particular do Patrimônio Urbano
- Área de Preservação Ambiental - Reserva Particular do Patrimônio Cultural, Histórico, Paisagístico, Natural, Turístico e Urbano - RPPN - Reserva Particular do Patrimônio Cultural, Histórico, Paisagístico, Natural, Turístico e Urbano - Reserva Particular do Patrimônio Cultural, Histórico, Paisagístico, Natural, Turístico e Urbano - Reserva Particular do Patrimônio Cultural
- Área de Preservação Ambiental - Reserva Particular do Patrimônio Cultural, Histórico, Paisagístico, Natural, Turístico e Urbano - RPPN - Reserva Particular do Patrimônio Cultural, Histórico, Paisagístico, Natural, Turístico e Urbano - Reserva Particular do Patrimônio Cultural, Histórico, Paisagístico, Natural, Turístico e Urbano - Reserva Particular do Patrimônio Histórico
- Área de Preservação Ambiental - Reserva Particular do Patrimônio Cultural, Histórico, Paisagístico, Natural, Turístico e Urbano - RPPN - Reserva Particular do Patrimônio Cultural, Histórico, Paisagístico, Natural, Turístico e Urbano - Reserva Particular do Patrimônio Cultural, Histórico, Paisagístico, Natural, Turístico e Urbano - Reserva Particular do Patrimônio Natural
- Área de Preservação Ambiental - Reserva Particular do Patrimônio Cultural, Histórico, Paisagístico, Natural, Turístico e Urbano - RPPN - Reserva Particular do Patrimônio Cultural, Histórico, Paisagístico, Natural, Turístico e Urbano - Reserva Particular do Patrimônio Cultural, Histórico, Paisagístico, Natural, Turístico e Urbano - Reserva Particular do Patrimônio Paisagístico
- Área de Preservação Ambiental - Reserva Particular do Patrimônio Cultural, Histórico, Paisagístico, Natural, Turístico e Urbano - RPPN - Reserva Particular do Patrimônio Cultural, Histórico, Paisagístico, Natural, Turístico e Urbano - Reserva Particular do Patrimônio Cultural, Histórico, Paisagístico, Natural, Turístico e Urbano - Reserva Particular do Patrimônio Turístico
- Área de Preservação Ambiental - Reserva Particular do Patrimônio Cultural, Histórico, Paisagístico, Natural, Turístico e Urbano - RPPN - Reserva Particular do Patrimônio Cultural, Histórico, Paisagístico, Natural, Turístico e Urbano - Reserva Particular do Patrimônio Cultural, Histórico, Paisagístico, Natural, Turístico e Urbano - Reserva Particular do Patrimônio Urbano



INSTITUTO DE REGISTRO E CARTOGRAFIA
 Rua da Liberdade, 15
 13.160-000 - VISTA ALEGRE DO ALTO - SP
 CEP: 13160-000
 Fone: (13) 3333-3333
 E-mail: irc@irc.sp.gov.br