



CAMARA MUNICIPAL DE VISTA ALEGRE DO ALTO

Rua Manoel Marques, 127 – Fone: (16) 3287-1576 / 3287-1495

CEP 15920-000 - VISTA ALEGRE DO ALTO-SP

e-mail: secretaria@camaravistaalegrealto.sp.gov.br

site: www.cmvistaalegrealto.com.br

PROJETO DE LEI Nº 44, DE 15 DE MAIO DE 2023.

Dispõe sobre a Denominação de **Onivaldo Salvador Coghi** à Estrada Municipal VAT 371.

O PREFEITO MUNICIPAL DE VISTA ALEGRE DO ALTO, ESTADO DE SÃO PAULO, no uso de suas atribuições que lhe são conferidas por lei:

Faço saber que a Câmara Municipal Aprovou, e eu sanciono e promulgo a seguinte...

LEI:


Art.1º Fica denominada Onivaldo Salvador Coghi a Estrada Municipal VAT 371.

Art 2º As despesas decorrentes desta lei correrão por conta de dotação própria do orçamento vigente.

Art 3º Esta lei entrará em vigor na data de sua publicação.

Vista Alegre do Alto, 15 de Maio de 2023.


André Luiz Carniel


Marcelo Amado Grassetti


Roberto Cesar de Oliveira Sousa

PROTOCOLO
Nº <u>78, 15, 05, 2023</u>
CÂMARA MUNICIPAL VISTA ALEGRE DO ALTO
<u>000</u>
_____ FUNCIONÁRIO
_____ PRESIDENTE



CAMARA MUNICIPAL DE VISTA ALEGRE DO ALTO

Rua Manoel Marques, 127 – Fone: (16) 3287-1576 / 3287-1495

CEP 15920-000 - VISTA ALEGRE DO ALTO-SP

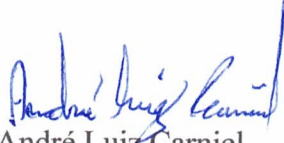
e-mail: secretaria@camaravistaalegredealto.sp.gov.br


site: www.cmvistaalegredealto.com.br

JUSTIFICATIVA DO PROJETO DE LEI Nº 44/2023

Apresentamos aos demais Edis para que seja apreciado em regime de urgência especial, o projeto de lei que dá denominação de **Onivaldo Salvador Coghi** à estrada Municipal VAT 371.

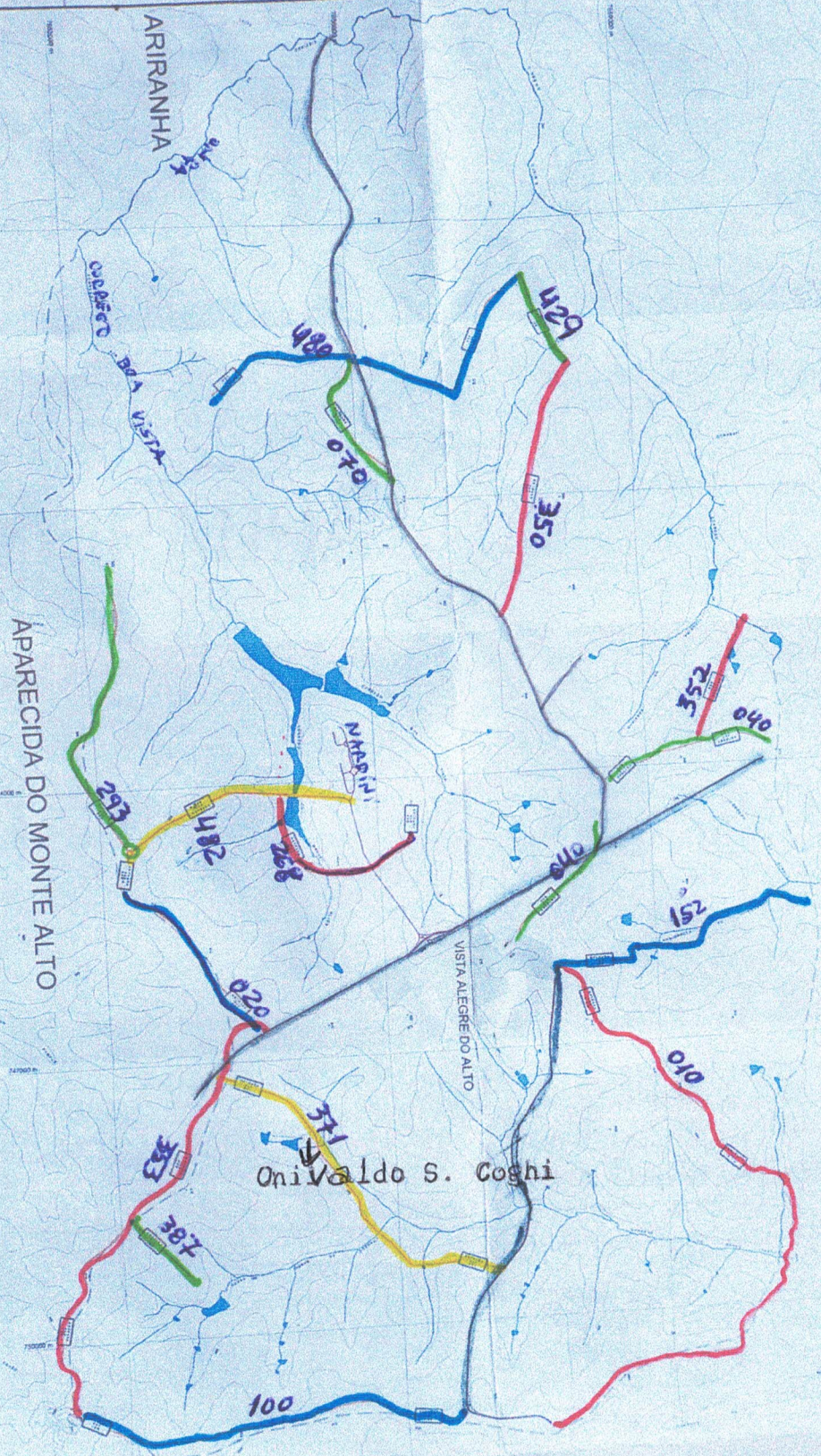
Além dá denominação, cabe destacar o nome do ilustre cidadão Onivaldo Salvador Coghi, nascido em 26 de Maio de 1945, e falecido em 13 de Agosto de 2021. Foi casado com a senhora Ercília Ravazi Coghi com quem teve três filhos: Claudinei, Izilda e Roseli. Produtor rural começou com cultura de Mamão e Café e com o tempo mudou para Citrus, Goiaba e Cebola. Homem trabalhador não media esforços e horário para a lavoura. Muitas das vezes colocava uma bermuda e um sapatão e ia transportar os canos de irrigação sozinho no meio do lamaçal, mas sempre persistente. Assim conseguiu progredir e seus produtos eram de alta qualidade.


André Luiz Carniel


Marcelo Amado Grasseti


Roberto Cesar de Oliveira Sousa

Nº	ESTRADA	COMPRIMENTO (m)
1	VA 1.202	8.507,89
2	VA 1.152	3.098,38
3	VA 1.500	6.790,51
4	VA 1.202	4.009,46
5	VA 1.202	2.488,24
6	VA 1.500	4.138,15
7	VA 1.500	2.502,87
8	VA 1.400	3.362,07
9	VA 1.400	2.522,78



TAINCU

PLANO DIRETOR DE CONTROLE DE ENDOLO RURAL
MAPA DE LINHAS VIEIRAS

Localidade: **MUNICÍPIO DE VISTA ALEGRE DO ALTO - RS**
 Escala: **1:25.000**
 Autor: **ALBUQUERQUE**

Assessoria em: **MUNICÍPIO DE VISTA ALEGRE DO ALTO**
 Data: **22/04/2008**

Projeto de Engenharia e Projetos
 Rua João Batista, 1807 C
 CEP: 11202-044

Projeto de Engenharia e Projetos
 Rua João Batista, 1807 C
 CEP: 11202-044

0 200 400 600 800 1000 1200 1400 1600 1800 2000